

МИНИСТЕРСТВО ПРОСВЕЩЕНИЯ РОССИЙСКОЙ ФЕДЕРАЦИИ


Шкотовский муниципальный район Приморского края

Администрация Шкотовского муниципального района

МБОУ "СОШ № 29 с. Центральное"

РАССМОТРЕНО

Руководитель МО

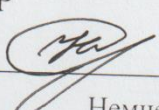


Палагин В.А.

Протокол № 5 от «15» 08
2023 г.

СОГЛАСОВАНО

Заместитель директора
по УР




Немченко О.А.

Протокол № 4 от «16» 08
2023 г.

УТВЕРЖДЕНО

директор школы



Касилова Е.А.

Приказ № 61 от «17» 08
2023 г.

РАБОЧАЯ ПРОГРАММА

(ID 119023)

учебного предмета «География»

для обучающихся 5-9 классов

с.Центральное 2023 год

МИНИСТЕРСТВО ПРОСВЕЩЕНИЯ РОССИЙСКОЙ ФЕДЕРАЦИИ

Шкотовский муниципальный район Приморского края

Администрация Шкотовского муниципального района

МБОУ "СОШ № 29 с. Центральное"

РАССМОТРЕНО

Руководитель МО

Палагин В.А.
Протокол № 5 от «15» 08
2023 г.

СОГЛАСОВАНО

Заместитель директора
по УР

Немченко О.А.
Протокол № 4 от «16» 08
2023 г.

УТВЕРЖДЕНО

директор школы

Касилова Е.А.
Приказ № 61 от «17» 08
2023 г.

РАБОЧАЯ ПРОГРАММА

(ID 119023)

учебного предмета «География»

для обучающихся 5-9 классов

с.Центральное 2023 год

ПОЯСНИТЕЛЬНАЯ ЗАПИСКА

Рабочая программа по географии на уровне основного общего образования составлена на основе Требований к результатам освоения образовательной программы основного общего образования, представленных в Федеральном государственном образовательном стандарте основного общего образования и Федеральной рабочей программе по учебному предмету «География», а также на основе характеристики планируемых результатов духовно-нравственного развития, воспитания и социализации обучающихся, представленной в федеральной рабочей программе воспитания.

Программа по географии отражает основные требования Федерального государственного образовательного стандарта основного общего образования к личностным, метапредметным и предметным результатам освоения образовательных программ и составлена с учётом Концепции географического образования, принятой на Всероссийском съезде учителей географии и утверждённой Решением Коллегии Министерства просвещения и науки Российской Федерации от 24.12.2018 года.

Рабочая программа даёт представление о целях обучения, воспитания и развития обучающихся средствами учебного предмета «География»; определяет возможности предмета для реализации требований к результатам освоения программ основного общего образования, требований к результатам обучения географии, а также основных видов деятельности обучающихся.

ОБЩАЯ ХАРАКТЕРИСТИКА УЧЕБНОГО ПРЕДМЕТА «ГЕОГРАФИЯ»

География в основной школе — предмет, формирующий у обучающихся систему комплексных социально ориентированных знаний о Земле как планете людей, об основных закономерностях развития природы, о размещении населения и хозяйства, об особенностях и о динамике основных природных, экологических и социально-экономических процессов, о проблемах взаимодействия природы и общества, географических подходах к устойчивому развитию территорий.

Содержание курса географии в основной школе является базой для реализации краеведческого подхода в обучении, изучения географических закономерностей, теорий, законов и гипотез в старшей школе, базовым звеном в системе непрерывного географического образования, основой для последующей уровневой дифференциации.

ЦЕЛИ ИЗУЧЕНИЯ УЧЕБНОГО ПРЕДМЕТА «ГЕОГРАФИЯ»

Изучение географии в общем образовании направлено на достижение следующих целей:

1) воспитание чувства патриотизма, любви к своей стране, малой родине, взаимопонимания с другими народами на основе формирования целостного географического образа России, ценностных ориентаций личности;

2) развитие познавательных интересов, интеллектуальных и творческих способностей в процессе наблюдений за состоянием окружающей среды, решения географических задач, проблем повседневной жизни с использованием географических знаний, самостоятельного приобретения новых знаний;

3) воспитание экологической культуры, соответствующей современному уровню геоэкологического мышления на основе освоения знаний о взаимосвязях в ПК, об основных географических особенностях природы, населения и хозяйства России и мира, своей местности, о способах сохранения окружающей среды и рационального использования природных ресурсов;

4) формирование способности поиска и применения различных источников географической информации, в том числе ресурсов Интернета, для описания, характеристики, объяснения и оценки разнообразных географических явлений и процессов, жизненных ситуаций;

5) формирование комплекса практико-ориентированных географических знаний и умений, необходимых для развития навыков их использования при решении проблем различной сложности в повседневной жизни на основе краеведческого материала, осмысления сущности происходящих в жизни процессов и явлений в современном поликультурном, полиэтничном и многоконфессиональном мире;

6) формирование географических знаний и умений, необходимых для продолжения образования по направлениям подготовки (специальностям), требующим наличия серьёзной базы географических знаний.

МЕСТО УЧЕБНОГО ПРЕДМЕТА «ГЕОГРАФИЯ» В УЧЕБНОМ ПЛАНЕ

В системе общего образования «География» признана обязательным учебным предметом, который входит в состав предметной области «Общественно-научные предметы».

Освоение содержания курса «География» в основной школе происходит с опорой на географические знания и умения, сформированные ранее в курсе «Окружающий мир».

Учебным планом на изучение географии отводится 272 часа: по одному часу в неделю в 5 и 6 классах и по 2 часа в 7, 8 и 9 классах.

СОДЕРЖАНИЕ УЧЕБНОГО ПРЕДМЕТА

5 КЛАСС

Раздел 1. Географическое изучение Земли

Введение. География — наука о планете Земля

Что изучает география? Географические объекты, процессы и явления. Как география изучает объекты, процессы и явления. Географические методы изучения объектов и явлений. Древо географических наук.

Практическая работа

1. Организация фенологических наблюдений в природе: планирование, участие в групповой работе, форма систематизации данных.

Тема 1. История географических открытий

Представления о мире в древности (Древний Китай, Древний Египет, Древняя Греция, Древний Рим). Путешествие Пифея. Плавание финикийцев вокруг Африки. Экспедиции Т. Хейердала как модель путешествий в древности. Появление географических карт.

География в эпоху Средневековья: путешествия и открытия викингов, древних арабов, русских землепроходцев. Путешествия М. Поло и А. Никитина.

Эпоха Великих географических открытий. Три пути в Индию. Открытие Нового света — экспедиция Х. Колумба. Первое кругосветное плавание — экспедиция Ф. Магеллана. Значение Великих географических открытий. Карта мира после эпохи Великих географических открытий.

Географические открытия XVII—XIX вв. Поиски Южной Земли — открытие Австралии. Русские путешественники и мореплаватели на северо-востоке Азии. Первая русская кругосветная экспедиция (Русская экспедиция Ф. Ф. Беллинсгаузена, М. П. Лазарева — открытие Антарктиды).

Географические исследования в XX в. Исследование полярных областей Земли. Изучение Мирового океана. Географические открытия Новейшего времени.

Практические работы

1. Обозначение на контурной карте географических объектов, открытых в разные периоды.

2. Сравнение карт Эратосфена, Птолемея и современных карт по предложенным учителем вопросам.

Раздел 2. Изображения земной поверхности

Тема 1. Планы местности

Виды изображения земной поверхности. Планы местности. Условные знаки. Масштаб. Виды масштаба. Способы определения расстояний на местности. Глазомерная, полярная и маршрутная съёмка местности. Изображение на планах местности неровностей земной поверхности. Абсолютная и относительная высоты. Профессия топограф. Ориентирование по плану местности: стороны горизонта. Разнообразие планов (план города, туристические планы, военные, исторические и транспортные планы, планы местности в мобильных приложениях) и области их применения.

Практические работы

1. Определение направлений и расстояний по плану местности.
2. Составление описания маршрута по плану местности.

Тема 2. Географические карты

Различия глобуса и географических карт. Способы перехода от сферической поверхности глобуса к плоскости географической карты. Градусная сеть на глобусе и картах. Параллели и меридианы. Экватор и нулевой меридиан. Географические координаты. Географическая широта и географическая долгота, их определение на глобусе и картах. Определение расстояний по глобусу.

Искажения на карте. Линии градусной сети на картах. Определение расстояний с помощью масштаба и градусной сети. Разнообразие географических карт и их классификации. Способы изображения на мелкомасштабных географических картах. Изображение на физических картах высот и глубин. Географический атлас. Использование карт в жизни и хозяйственной деятельности людей. Сходство и различие плана местности и географической карты. Профессия картограф. Система космической навигации. Геоинформационные системы.

Практические работы

1. Определение направлений и расстояний по карте полушарий.
2. Определение географических координат объектов и определение объектов по их географическим координатам.

Раздел 3. Земля — планета Солнечной системы

Земля в Солнечной системе. Гипотезы возникновения Земли. Форма, размеры Земли, их географические следствия.

Движения Земли. Земная ось и географические полюсы. Географические следствия движения Земли вокруг Солнца. Смена времён года на Земле. Дни весеннего и осеннего равноденствия, летнего и зимнего солнцестояния. Неравномерное распределение солнечного света и тепла на поверхности

Земли. Пояса освещённости. Тропики и полярные круги. Вращение Земли вокруг своей оси. Смена дня и ночи на Земле.

Влияние Космоса на Землю и жизнь людей.

Практическая работа

1. Выявление закономерностей изменения продолжительности дня и высоты Солнца над горизонтом в зависимости от географической широты и времени года на территории России.

Раздел 4. Оболочки Земли

Тема 1. Литосфера — каменная оболочка Земли

Литосфера — твёрдая оболочка Земли. Методы изучения земных глубин. Внутреннее строение Земли: ядро, мантия, земная кора. Строение земной коры: материковая и океаническая кора. Вещества земной коры: минералы и горные породы. Образование горных пород. Магматические, осадочные и метаморфические горные породы.

Проявления внутренних и внешних процессов образования рельефа. Движение литосферных плит. Образование вулканов и причины землетрясений. Шкалы измерения силы и интенсивности землетрясений. Изучение вулканов и землетрясений. Профессии сейсмолог и вулканолог. Разрушение и изменение горных пород и минералов под действием внешних и внутренних процессов. Виды выветривания. Формирование рельефа земной поверхности как результат действия внутренних и внешних сил.

Рельеф земной поверхности и методы его изучения. Планетарные формы рельефа — материки и впадины океанов. Формы рельефа суши: горы и равнины. Различие гор по высоте, высочайшие горные системы мира. Разнообразие равнин по высоте. Формы равнинного рельефа, крупнейшие по площади равнины мира.

Человек и литосфера. Условия жизни человека в горах и на равнинах. Деятельность человека, преобразующая земную поверхность, и связанные с ней экологические проблемы.

Рельеф дна Мирового океана. Части подводных окраин материков. Срединно-океанические хребты. Острова, их типы по происхождению. Ложе Океана, его рельеф.

Практическая работа

1. Описание горной системы или равнины по физической карте.

Заключение

Практикум «Сезонные изменения в природе своей местности»

Сезонные изменения продолжительности светового дня и высоты Солнца над горизонтом, температуры воздуха, поверхностных вод, растительного и животного мира.

Практическая работа

1. Анализ результатов фенологических наблюдений и наблюдений за погодой.

6 КЛАСС

Раздел 1. Оболочки Земли

Тема 1. Гидросфера — водная оболочка Земли

Гидросфера и методы её изучения. Части гидросферы. Мировой круговорот воды. Значение гидросферы.

Исследования вод Мирового океана. Профессия океанолог. Солёность и температура океанических вод. Океанические течения. Тёплые и холодные течения. Способы изображения на географических картах океанических течений, солёности и температуры вод Мирового океана на картах. Мировой океан и его части. Движения вод Мирового океана: волны; течения, приливы и отливы. Стихийные явления в Мировом океане. Способы изучения и наблюдения за загрязнением вод Мирового океана.

Воды суши. Способы изображения внутренних вод на картах.

Реки: горные и равнинные. Речная система, бассейн, водораздел. Пороги и водопады. Питание и режим реки.

Озёра. Происхождение озёрных котловин. Питание озёр. Озёра сточные и бессточные. Профессия гидролог. Природные ледники: горные и покровные. Профессия гляциолог.

Подземные воды (грунтовые, межпластовые, артезианские), их происхождение, условия залегания и использования. Условия образования межпластовых вод. Минеральные источники.

Многолетняя мерзлота. Болота, их образование.

Стихийные явления в гидросфере, методы наблюдения и защиты.

Человек и гидросфера. Использование человеком энергии воды.

Использование космических методов в исследовании влияния человека на гидросферу.

Практические работы

1. Сравнение двух рек (России и мира) по заданным признакам.

2. Характеристика одного из крупнейших озёр России по плану в форме презентации.

3. Составление перечня поверхностных водных объектов своего края и их систематизация в форме таблицы.

Тема 2. Атмосфера — воздушная оболочка Земли

Воздушная оболочка Земли: газовый состав, строение и значение атмосферы.

Температура воздуха. Суточный ход температуры воздуха и его графическое отображение. Особенности суточного хода температуры воздуха в зависимости от высоты Солнца над горизонтом. Среднесуточная, среднемесячная, среднегодовая температура. Зависимость нагревания земной поверхности от угла падения солнечных лучей. Годовой ход температуры воздуха.

Атмосферное давление. Ветер и причины его возникновения. Роза ветров. Бризы. Муссоны.

Вода в атмосфере. Влажность воздуха. Образование облаков. Облака и их виды. Туман. Образование и выпадение атмосферных осадков. Виды атмосферных осадков.

Погода и её показатели. Причины изменения погоды.

Климат и климатообразующие факторы. Зависимость климата от географической широты и высоты местности над уровнем моря.

Человек и атмосфера. Взаимовлияние человека и атмосферы. Адаптация человека к климатическим условиям. Профессия метеоролог. Основные метеорологические данные и способы отображения состояния погоды на метеорологической карте. Стихийные явления в атмосфере. Современные изменения климата. Способы изучения и наблюдения за глобальным климатом. Профессия климатолог. Дистанционные методы в исследовании влияния человека на воздушную оболочку Земли.

Практические работы

1. Представление результатов наблюдения за погодой своей местности.
2. Анализ графиков суточного хода температуры воздуха и относительной влажности с целью установления зависимости между данными элементами погоды.

Тема 3. Биосфера — оболочка жизни

Биосфера — оболочка жизни. Границы биосферы. Профессии биогеограф и геоэколог. Растительный и животный мир Земли. Разнообразие животного и растительного мира. Приспособление живых организмов к среде обитания в разных природных зонах. Жизнь в Океане. Изменение животного и растительного мира Океана с глубиной и географической широтой.

Человек как часть биосферы. Распространение людей на Земле.

Исследования и экологические проблемы.

Практические работы

1. Характеристика растительности участка местности своего края.

Заключение

Природно-территориальные комплексы

Взаимосвязь оболочек Земли. Понятие о природном комплексе. Природно-территориальный комплекс. Глобальные, региональные и локальные природные комплексы. Природные комплексы своей местности. Круговороты веществ на Земле. Почва, её строение и состав. Образование почвы и плодородие почв. Охрана почв.

Природная среда. Охрана природы. Природные особо охраняемые территории. Всемирное наследие ЮНЕСКО.

Практическая работа (выполняется на местности)

1. Характеристика локального природного комплекса по плану.

7 КЛАСС

Раздел 1. Главные закономерности природы Земли

Тема 1. Географическая оболочка

Географическая оболочка: особенности строения и свойства. Целостность, зональность, ритмичность — и их географические следствия. Географическая зональность (природные зоны) и высотная поясность. Современные исследования по сохранению важнейших биотопов Земли.

Практическая работа

1. Выявление проявления широтной зональности по картам природных зон.

Тема 2. Литосфера и рельеф Земли

История Земли как планеты. Литосферные плиты и их движение. Материки, океаны и части света. Сейсмические пояса Земли. Формирование современного рельефа Земли. Внешние и внутренние процессы рельефообразования. Полезные ископаемые.

Практические работы

1. Анализ физической карты и карты строения земной коры с целью выявления закономерностей распространения крупных форм рельефа.

2. Объяснение вулканических или сейсмических событий, о которых говорится в тексте.

Тема 3. Атмосфера и климаты Земли

Закономерности распределения температуры воздуха. Закономерности распределения атмосферных осадков. Пояса атмосферного давления на Земле. Воздушные массы, их типы. Преобладающие ветры — тропические

(экваториальные) муссоны, пассаты тропических широт, западные ветры. Разнообразие климата на Земле. Климатообразующие факторы: географическое положение, океанические течения, особенности циркуляции атмосферы (типы воздушных масс и преобладающие ветры), характер подстилающей поверхности и рельефа территории. Характеристика основных и переходных климатических поясов Земли. Влияние климатических условий на жизнь людей. Влияние современной хозяйственной деятельности людей на климат Земли. Глобальные изменения климата и различные точки зрения на их причины. Карты климатических поясов, климатические карты, карты атмосферных осадков по сезонам года. Климатограмма как графическая форма отражения климатических особенностей территории.

Практические работы

1. Описание климата территории по климатической карте и климатограмме.

Тема 4. Мировой океан — основная часть гидросферы

Мировой океан и его части. Тихий, Атлантический, Индийский и Северный Ледовитый океаны. Южный океан и проблема выделения его как самостоятельной части Мирового океана. Тёплые и холодные океанические течения. Система океанических течений. Влияние тёплых и холодных океанических течений на климат. Солёность поверхностных вод Мирового океана, её измерение. Карта солёности поверхностных вод Мирового океана. Географические закономерности изменения солёности — зависимость от соотношения количества атмосферных осадков и испарения, опресняющего влияния речных вод и вод ледников. Образование льдов в Мировом океане. Изменения ледовитости и уровня Мирового океана, их причины и следствия. Жизнь в Океане, закономерности её пространственного распространения. Основные районы рыболовства. Экологические проблемы Мирового океана.

Практические работы

1. Выявление закономерностей изменения солёности поверхностных вод Мирового океана и распространения тёплых и холодных течений у западных и восточных побережий материков.

2. Сравнение двух океанов по плану с использованием нескольких источников географической информации.

Раздел 2. Человечество на Земле

Тема 1. Численность населения

Заселение Земли человеком. Современная численность населения мира. Изменение численности населения во времени. Методы определения

численности населения, переписи населения. Факторы, влияющие на рост численности населения. Размещение и плотность населения.

Практические работы

1. Определение, сравнение темпов изменения численности населения отдельных регионов мира по статистическим материалам.

2. Определение и сравнение различий в численности, плотности населения отдельных стран по разным источникам.

Тема 2. Страны и народы мира

Народы и религии мира. Этнический состав населения мира. Языковая классификация народов мира. Мировые и национальные религии. География мировых религий. Хозяйственная деятельность людей, основные её виды: сельское хозяйство, промышленность, сфера услуг. Их влияние на природные комплексы. Комплексные карты. Города и сельские поселения. Культурно-исторические регионы мира. Многообразие стран, их основные типы. Профессия менеджер в сфере туризма, экскурсовод.

Практическая работа

1. Сравнение занятий населения двух стран по комплексным картам.

Раздел 3. Материки и страны

Тема 1. Южные материки

Африка. Австралия и Океания. Южная Америка. Антарктида. История открытия. Географическое положение. Основные черты рельефа, климата и внутренних вод и определяющие их факторы. Зональные и аazonальные природные комплексы. Население. Политическая карта. Крупнейшие по территории и численности населения страны. Изменение природы под влиянием хозяйственной деятельности человека. Антарктида — уникальный материк на Земле. Освоение человеком Антарктиды. Цели международных исследований материка в XX—XXI вв. Современные исследования в Антарктиде. Роль России в открытиях и исследованиях ледового континента.

Практические работы

1. Сравнение географического положения двух (любых) южных материков.

2. Объяснение годового хода температур и режима выпадения атмосферных осадков в экваториальном климатическом поясе

3. Сравнение особенностей климата Африки, Южной Америки и Австралии по плану.

4. Описание Австралии или одной из стран Африки или Южной Америки по географическим картам.

5. Объяснение особенностей размещения населения Австралии или одной из стран Африки или Южной Америки.

Тема 2. Северные материки

Северная Америка. Евразия. История открытия и освоения. Географическое положение. Основные черты рельефа, климата и внутренних вод и определяющие их факторы. Зональные и аazonальные природные комплексы. Население. Политическая карта. Крупнейшие по территории и численности населения страны. Изменение природы под влиянием хозяйственной деятельности человека.

Практические работы

1. Объяснение распространения зон современного вулканизма и землетрясений на территории Северной Америки и Евразии.

2. Объяснение климатических различий территорий, находящихся на одной географической широте, на примере умеренного климатического пояса.

3. Представление в виде таблицы информации о компонентах природы одной из природных зон на основе анализа нескольких источников информации.

4. Описание одной из стран Северной Америки или Евразии в форме презентации (с целью привлечения туристов, создания положительного образа страны и т. д.).

Тема 3. Взаимодействие природы и общества

Влияние закономерностей географической оболочки на жизнь и деятельность людей. Особенности взаимодействия человека и природы на разных материках. Необходимость международного сотрудничества в использовании природы и её охране. Развитие природоохранной деятельности на современном этапе (Международный союз охраны природы, Международная гидрографическая организация, ЮНЕСКО и др.).

Глобальные проблемы человечества: экологическая, сырьевая, энергетическая, преодоления отсталости стран, продовольственная — и международные усилия по их преодолению. Программа ООН и цели устойчивого развития. Всемирное наследие ЮНЕСКО: природные и культурные объекты.

Практическая работа

1. Характеристика изменений компонентов природы на территории одной из стран мира в результате деятельности человека.

8 КЛАСС

Раздел 1. Географическое пространство России

Тема 1. История формирования и освоения территории России

История освоения и заселения территории современной России в XI—XVI вв. Расширение территории России в XVI—XIX вв. Русские первопроходцы. Изменения внешних границ России в XX в. Воссоединение Крыма с Россией.

Практическая работа

1. Представление в виде таблицы сведений об изменении границ России на разных исторических этапах на основе анализа географических карт.

Тема 2. Географическое положение и границы России

Государственная территория России. Территориальные воды. Государственная граница России. Морские и сухопутные границы, воздушное пространство, континентальный шельф и исключительная экономическая зона Российской Федерации. Географическое положение России. Виды географического положения. Страны — соседи России. Ближнее и дальнее зарубежье. Моря, омывающие территорию России.

Тема 3. Время на территории России

Россия на карте часовых поясов мира. Карта часовых зон России. Местное, поясное и зональное время: роль в хозяйстве и жизни людей.

Практическая работа

1. Определение различия во времени для разных городов России по карте часовых зон.

Тема 4. Административно-территориальное устройство России. Районирование территории

Федеративное устройство России. Субъекты Российской Федерации, их равноправие и разнообразие. Основные виды субъектов Российской Федерации. Федеральные округа. Районирование как метод географических исследований и территориального управления. Виды районирования территории. Макрорегионы России: Западный (Европейская часть) и Восточный (Азиатская часть); их границы и состав. Крупные географические районы России: Европейский Север России и Северо-Запад России, Центральная Россия, Поволжье, Юг Европейской части России, Урал, Сибирь и Дальний Восток.

Практическая работа

1. Обозначение на контурной карте и сравнение границ федеральных округов и макрорегионов с целью выявления состава и особенностей географического положения.

Раздел 2. Природа России

Тема 1. Природные условия и ресурсы России

Природные условия и природные ресурсы. Классификации природных ресурсов. Природно-ресурсный капитал и экологический потенциал России.

Принципы рационального природопользования и методы их реализации. Минеральные ресурсы страны и проблемы их рационального использования. Основные ресурсные базы. Природные ресурсы суши и морей, омывающих Россию.

Практическая работа

1. Характеристика природно-ресурсного капитала своего края по картам и статистическим материалам.

Тема 2. Геологическое строение, рельеф и полезные ископаемые

Основные этапы формирования земной коры на территории России. Основные тектонические структуры на территории России. Платформы и плиты. Пояса горообразования. Геохронологическая таблица. Основные формы рельефа и особенности их распространения на территории России. Зависимость между тектоническим строением, рельефом и размещением основных групп полезных ископаемых по территории страны.

Влияние внутренних и внешних процессов на формирование рельефа. Современные процессы, формирующие рельеф. Области современного горообразования, землетрясений и вулканизма. Древнее и современное оледенения. Опасные геологические природные явления и их распространение по территории России. Изменение рельефа под влиянием деятельности человека. Антропогенные формы рельефа. Особенности рельефа своего края.

Практические работы

1. Объяснение распространения по территории России опасных геологических явлений.

2. Объяснение особенностей рельефа своего края.

Тема 3. Климат и климатические ресурсы

Факторы, определяющие климат России. Влияние географического положения на климат России. Солнечная радиация и её виды. Влияние на климат России подстилающей поверхности и рельефа. Основные типы воздушных масс и их циркуляция на территории России. Распределение температуры воздуха, атмосферных осадков по территории России. Коэффициент увлажнения.

Климатические пояса и типы климатов России, их характеристики. Атмосферные фронты, циклоны и антициклоны. Тропические циклоны и регионы России, подверженные их влиянию. Карты погоды. Изменение климата под влиянием естественных и антропогенных факторов. Влияние климата на жизнь и хозяйственную деятельность населения. Наблюдаемые климатические изменения на территории России и их возможные следствия. Способы адаптации человека к разнообразным климатическим условиям на

территории страны. Агроклиматические ресурсы. Опасные и неблагоприятные метеорологические явления. Наблюдаемые климатические изменения на территории России и их возможные следствия. Особенности климата своего края.

Практические работы

1. Описание и прогнозирование погоды территории по карте погоды.
2. Определение и объяснение по картам закономерностей распределения солнечной радиации, средних температур января и июля, годового количества атмосферных осадков, испаряемости по территории страны.
3. Оценка влияния основных климатических показателей своего края на жизнь и хозяйственную деятельность населения.

Тема 4. Моря России. Внутренние воды и водные ресурсы

Моря как аквальные ПК. Реки России. Распределение рек по бассейнам океанов. Главные речные системы России. Опасные гидрологические природные явления и их распространение по территории России. Роль рек в жизни населения и развитии хозяйства России.

Крупнейшие озёра, их происхождение. Болота. Подземные воды. Ледники. Многолетняя мерзлота. Неравномерность распределения водных ресурсов. Рост их потребления и загрязнения. Пути сохранения качества водных ресурсов. Оценка обеспеченности водными ресурсами крупных регионов России. Внутренние воды и водные ресурсы своего региона и своей местности.

Практические работы

1. Сравнение особенностей режима и характера течения двух рек России.
2. Объяснение распространения опасных гидрологических природных явлений на территории страны.

Тема 5. Природно-хозяйственные зоны

Почва — особый компонент природы. Факторы образования почв. Основные зональные типы почв, их свойства, различия в плодородии. Почвенные ресурсы России. Изменение почв различных природных зон в ходе их хозяйственного использования. Меры по сохранению плодородия почв: мелиорация земель, борьба с эрозией почв и их загрязнением.

Богатство растительного и животного мира России: видовое разнообразие, факторы, его определяющие. Особенности растительного и животного мира различных природно-хозяйственных зон России.

Природно-хозяйственные зоны России: взаимосвязь и взаимообусловленность их компонентов.

Высотная поясность в горах на территории России.

Природные ресурсы природно-хозяйственных зон и их использование, экологические проблемы. Прогнозируемые последствия изменений климата для разных природно-хозяйственных зон на территории России.

Особо охраняемые природные территории России и своего края. Объекты Всемирного природного наследия ЮНЕСКО; растения и животные, занесённые в Красную книгу России.

Практические работы

1. Объяснение различий структуры высотной поясности в горных системах.

2. Анализ различных точек зрения о влиянии глобальных климатических изменений на природу, на жизнь и хозяйственную деятельность населения на основе анализа нескольких источников информации.

Раздел 3. Население России

Тема 1. Численность населения России

Динамика численности населения России в XX—XXI вв. и факторы, определяющие её. Переписи населения России. Естественное движение населения. Рождаемость, смертность, естественный прирост населения России и их географические различия в пределах разных регионов России. Геодемографическое положение России. Основные меры современной демографической политики государства. Общий прирост населения. Миграции (механическое движение населения). Внешние и внутренние миграции. Эмиграция и иммиграция. Миграционный прирост населения. Причины миграций и основные направления миграционных потоков. Причины миграций и основные направления миграционных потоков России в разные исторические периоды. Государственная миграционная политика Российской Федерации. Различные варианты прогнозов изменения численности населения России.

Практическая работа

1. Определение по статистическим данным общего, естественного (или) миграционного прироста населения отдельных субъектов (федеральных округов) Российской Федерации или своего региона.

Тема 2. Территориальные особенности размещения населения России

Географические особенности размещения населения: их обусловленность природными, историческими и социально-экономическими факторами. Основная полоса расселения. Плотность населения как показатель освоённости территории. Различия в плотности населения в географических районах и субъектах Российской Федерации. Городское и сельское население. Виды городских и сельских населённых пунктов.

Урбанизация в России. Крупнейшие города и городские агломерации. Классификация городов по численности населения. Роль городов в жизни страны. Функции городов России. Монофункциональные города. Сельская местность и современные тенденции сельского расселения.

Тема 3. Народы и религии России

Россия — многонациональное государство. Многонациональность как специфический фактор формирования и развития России. Языковая классификация народов России. Крупнейшие народы России и их расселение. Титульные этносы. География религий. Объекты Всемирного культурного наследия ЮНЕСКО на территории России.

Практическая работа

1. Построение картограммы «Доля титульных этносов в численности населения республик и автономных округов РФ».

Тема 4. Половой и возрастной состав населения России

Половой и возрастной состав населения России. Половозрастная структура населения России в географических районах и субъектах Российской Федерации и факторы, её определяющие. Половозрастные пирамиды. Демографическая нагрузка. Средняя прогнозируемая (ожидаемая) продолжительность жизни мужского и женского населения России.

Практическая работа

1. Объяснение динамики половозрастного состава населения России на основе анализа половозрастных пирамид.

Тема 5. Человеческий капитал России

Понятие человеческого капитала. Трудовые ресурсы, рабочая сила. Неравномерность распределения трудоспособного населения по территории страны. Географические различия в уровне занятости населения России и факторы, их определяющие. Качество населения и показатели, характеризующие его. ИЧР и его географические различия.

Практическая работа

1. Классификация Федеральных округов по особенностям естественного и механического движения населения.

9 КЛАСС

Раздел 1. Хозяйство России

Тема 1. Общая характеристика хозяйства России

Состав хозяйства: важнейшие межотраслевые комплексы и отрасли. Отраслевая структура, функциональная и территориальная структуры хозяйства страны, факторы их формирования и развития. Группировка отраслей по их связи с природными ресурсами. Факторы производства.

Экономико-географическое положение (ЭГП) России как фактор развития её хозяйства. ВВП и ВРП как показатели уровня развития страны и регионов. Экономические карты. Общие особенности географии хозяйства России: территории опережающего развития, основная зона хозяйственного освоения, Арктическая зона и зона Севера. «Стратегия пространственного развития Российской Федерации на период до 2025 года»: цели, задачи, приоритеты и направления пространственного развития страны. Субъекты Российской Федерации, выделяемые в «Стратегии пространственного развития Российской Федерации» как «геостратегические территории».

Производственный капитал. Распределение производственного капитала по территории страны. Условия и факторы размещения хозяйства.

Тема 2. Топливо-энергетический комплекс (ТЭК)

Состав, место и значение в хозяйстве. Нефтяная, газовая и угольная промышленность: география основных современных и перспективных районов добычи и переработки топливных ресурсов, систем трубопроводов. Место России в мировой добыче основных видов топливных ресурсов. Электроэнергетика. Место России в мировом производстве электроэнергии. Основные типы электростанций (атомные, тепловые, гидроэлектростанции, электростанции, использующие возобновляемые источники энергии (ВИЭ), их особенности и доля в производстве электроэнергии. Размещение крупнейших электростанций. Каскады ГЭС. Энергосистемы. Влияние ТЭК на окружающую среду. Основные положения «Энергетической стратегии России на период до 2035 года».

Практические работы

1. Анализ статистических и текстовых материалов с целью сравнения стоимости электроэнергии для населения России в различных регионах.
2. Сравнительная оценка возможностей для развития энергетики ВИЭ в отдельных регионах страны.

Тема 3. Металлургический комплекс

Состав, место и значение в хозяйстве. Место России в мировом производстве чёрных и цветных металлов. Особенности технологии производства чёрных и цветных металлов. Факторы размещения предприятий разных отраслей металлургического комплекса. География металлургии чёрных, лёгких и тяжёлых цветных металлов: основные районы и центры. Металлургические базы России. Влияние металлургии на окружающую среду. Основные положения «Стратегии развития чёрной и цветной металлургии России до 2030 года».

Тема 4. Машиностроительный комплекс

Состав, место и значение в хозяйстве. Место России в мировом производстве машиностроительной продукции. Факторы размещения машиностроительных предприятий. География важнейших отраслей: основные районы и центры. Роль машиностроения в реализации целей политики импортозамещения. Машиностроение и охрана окружающей среды, значение отрасли для создания экологически эффективного оборудования. Перспективы развития машиностроения России. Основные положения документов, определяющих стратегию развития отраслей машиностроительного комплекса.

Практическая работа

1. Выявление факторов, повлиявших на размещение машиностроительного предприятия (по выбору) на основе анализа различных источников информации.

Тема 5. Химико-лесной комплекс

Химическая промышленность

Состав, место и значение в хозяйстве. Факторы размещения предприятий. Место России в мировом производстве химической продукции. География важнейших подотраслей: основные районы и центры. Химическая промышленность и охрана окружающей среды. Основные положения «Стратегии развития химического и нефтехимического комплекса на период до 2030 года».

Лесопромышленный комплекс

Состав, место и значение в хозяйстве. Место России в мировом производстве продукции лесного комплекса. Лесозаготовительная, деревообрабатывающая и целлюлозно-бумажная промышленность. Факторы размещения предприятий. География важнейших отраслей: основные районы и лесоперерабатывающие комплексы.

Лесное хозяйство и окружающая среда. Проблемы и перспективы развития. Основные положения «Стратегии развития лесного комплекса Российской Федерации до 2030 года».

Практическая работа

1. Анализ документов «Прогноз развития лесного сектора Российской Федерации до 2030 года» (Гл.1, 3 и 11) и «Стратегия развития лесного комплекса Российской Федерации до 2030 года» (Гл. II и III, Приложения № 1 и № 18) с целью определения перспектив и проблем развития комплекса.

Тема 6. Агропромышленный комплекс (АПК)

Состав, место и значение в экономике страны. Сельское хозяйство. Состав, место и значение в хозяйстве, отличия от других отраслей хозяйства. Земельные, почвенные и агроклиматические ресурсы. Сельскохозяйственные

угодья, их площадь и структура. Растениеводство и животноводство: география основных отраслей. Сельское хозяйство и окружающая среда.

Пищевая промышленность. Состав, место и значение в хозяйстве. Факторы размещения предприятий. География важнейших отраслей: основные районы и центры. Пищевая промышленность и охрана окружающей среды. Лёгкая промышленность. Состав, место и значение в хозяйстве. Факторы размещения предприятий. География важнейших отраслей: основные районы и центры. Лёгкая промышленность и охрана окружающей среды. «Стратегия развития агропромышленного и рыбохозяйственного комплексов Российской Федерации на период до 2030 года». Особенности АПК своего края.

Практическая работа

1. Определение влияния природных и социальных факторов на размещение отраслей АПК.

Тема 7. Инфраструктурный комплекс

Состав: транспорт, информационная инфраструктура; сфера обслуживания, рекреационное хозяйство — место и значение в хозяйстве.

Транспорт и связь. Состав, место и значение в хозяйстве. Морской, внутренний водный, железнодорожный, автомобильный, воздушный и трубопроводный транспорт. География отдельных видов транспорта и связи: основные транспортные пути и линии связи, крупнейшие транспортные узлы.

Транспорт и охрана окружающей среды.

Информационная инфраструктура. Рекреационное хозяйство. Особенности сферы обслуживания своего края.

Проблемы и перспективы развития комплекса. «Стратегия развития транспорта России на период до 2030 года, Федеральный проект «Информационная инфраструктура».

Практические работы

1. Анализ статистических данных с целью определения доли отдельных морских бассейнов в грузоперевозках и объяснение выявленных различий.

2. Характеристика туристско-рекреационного потенциала своего края.

Тема 8. Обобщение знаний

Государственная политика как фактор размещения производства. «Стратегия пространственного развития Российской Федерации до 2025 года»: основные положения. Новые формы территориальной организации хозяйства и их роль в изменении территориальной структуры хозяйства России. Кластеры. Особые экономические зоны (ОЭЗ). Территории опережающего развития (ТОР). Факторы, ограничивающие развитие хозяйства.

Развитие хозяйства и состояние окружающей среды. «Стратегия экологической безопасности Российской Федерации до 2025 года» и государственные меры по переходу России к модели устойчивого развития.

Практическая работа

1. Сравнительная оценка вклада отдельных отраслей хозяйства в загрязнение окружающей среды на основе анализа статистических материалов.

Раздел 2. Регионы России

Тема 1. Западный макрорегион (Европейская часть) России

Географические особенности географических районов: Европейский Север России, Северо-Запад России, Центральная Россия, Поволжье, Юг Европейской части России, Урал. Географическое положение. Особенности природно-ресурсного потенциала, население и хозяйство. Социально-экономические и экологические проблемы и перспективы развития. Классификация субъектов Российской Федерации Западного макрорегиона по уровню социально-экономического развития; их внутренние различия.

Практические работы

1. Сравнение ЭГП двух географических районов страны по разным источникам информации.

2. Классификация субъектов Российской Федерации одного из географических районов России по уровню социально-экономического развития на основе статистических данных.

Тема 2. Азиатская (Восточная) часть России

Географические особенности географических районов: Сибирь и Дальний Восток. Географическое положение. Особенности природно-ресурсного потенциала, население и хозяйство. Социально-экономические и экологические проблемы и перспективы развития. Классификация субъектов Российской Федерации Восточного макрорегиона по уровню социально-экономического развития; их внутренние различия.

Практическая работа

1. Сравнение человеческого капитала двух географических районов (субъектов Российской Федерации) по заданным критериям.

Тема 3. Обобщение знаний

Федеральные и региональные целевые программы. Государственная программа Российской Федерации «Социально-экономическое развитие Арктической зоны Российской Федерации».

Раздел 6. Россия в современном мире

Россия в системе международного географического разделения труда. Россия в составе международных экономических и политических

организаций. Взаимосвязи России с другими странами мира. Россия и страны СНГ. ЕврАзЭС.

Значение для мировой цивилизации географического пространства России как комплекса природных, культурных и экономических ценностей. Объекты Всемирного природного и культурного наследия России.

ПЛАНИРУЕМЫЕ ОБРАЗОВАТЕЛЬНЫЕ РЕЗУЛЬТАТЫ

ЛИЧНОСТНЫЕ РЕЗУЛЬТАТЫ

Личностные результаты освоения программы основного общего образования по географии должны отражать готовность обучающихся руководствоваться системой позитивных ценностных ориентаций и расширения опыта деятельности на её основе и в процессе реализации основных направлений воспитательной деятельности, в том числе в части:

Патриотического воспитания: осознание российской гражданской идентичности в поликультурном и многоконфессиональном обществе; проявление интереса к познанию природы, населения, хозяйства России, регионов и своего края, народов России; ценностное отношение к достижениям своей Родины — цивилизационному вкладу России; ценностное отношение к историческому и природному наследию и объектам природного и культурного наследия человечества, традициям разных народов, проживающих в родной стране; уважение к символам России, своего края.

Гражданского воспитания: осознание российской гражданской идентичности (патриотизма, уважения к Отечеству, к прошлому и настоящему многонационального народа России, чувства ответственности и долга перед Родиной); готовность к выполнению обязанностей гражданина и реализации его прав, уважение прав, свобод и законных интересов других людей; активное участие в жизни семьи, образовательной организации, местного сообщества, родного края, страны для реализации целей устойчивого развития; представление о социальных нормах и правилах межличностных отношений в поликультурном и многоконфессиональном обществе; готовность к разно-образной совместной деятельности, стремление к взаимопониманию и взаимопомощи, готовность к участию в гуманитарной деятельности («экологический патруль», волонтерство).

Духовно-нравственного воспитания: ориентация на моральные ценности и нормы в ситуациях нравственного выбора; готовность оценивать своё поведение и поступки, а также поведение и поступки других людей с позиции нравственных и правовых норм с учётом осознания последствий для окружающей среды; развивать способности решать моральные проблемы на основе личного выбора с опорой на нравственные ценности и принятые в российском обществе правила и нормы поведения с учётом осознания последствий для окружающей среды.

Эстетического воспитания: восприимчивость к разным традициям своего и других народов, понимание роли этнических культурных традиций;

ценностного отношения к природе и культуре своей страны, своей малой родины; природе и культуре других регионов и стран мира, объектам Всемирного культурного наследия человечества.

Ценности научного познания: ориентация в деятельности на современную систему научных представлений географических наук об основных закономерностях развития природы и общества, о взаимосвязях человека с природной и социальной средой; овладение читательской культурой как средством познания мира для применения различных источников географической информации при решении познавательных и практико-ориентированных задач; овладение основными навыками исследовательской деятельности в географических науках, установка на осмысление опыта, наблюдений и стремление совершенствовать пути достижения индивидуального и коллективного благополучия.

Физического воспитания, формирования культуры здоровья и эмоционального благополучия: осознание ценности жизни; ответственное отношение к своему здоровью и установка на здоровый образ жизни (здоровое питание, соблюдение гигиенических правил, сбалансированный режим занятий и отдыха, регулярная физическая активность); соблюдение правил безопасности в природе; навыков безопасного поведения в интернет-среде; способность адаптироваться к стрессовым ситуациям и меняющимся социальным, информационным и природным условиям, в том числе осмысляя собственный опыт и выстраивая дальнейшие цели; сформированность навыка рефлексии, признание своего права на ошибку и такого же права другого человека; готовность и способность осознанно выполнять и пропагандировать правила здорового, безопасного и экологически целесообразного образа жизни; бережно относиться к природе и окружающей среде.

Трудового воспитания: установка на активное участие в решении практических задач (в рамках семьи, школы, города, края) технологической и социальной направленности, способность инициировать, планировать и самостоятельно выполнять такого рода деятельность; интерес к практическому изучению профессий и труда различного рода, в том числе на основе применения географических знаний; осознание важности обучения на протяжении всей жизни для успешной профессиональной деятельности и развитие необходимых умений для этого; осознанный выбор и построение индивидуальной траектории образования и жизненных планов с учётом личных и общественных интересов и потребностей.

Экологического воспитания: ориентация на применение географических знаний для решения задач в области окружающей среды,

планирования поступков и оценки их возможных последствий для окружающей среды; осознание глобального характера экологических проблем и путей их решения; активное неприятие действий, приносящих вред окружающей среде; осознание своей роли как гражданина и потребителя в условиях взаимосвязи природной, технологической и социальной сред; готовность к участию в практической деятельности экологической направленности.

МЕТАПРЕДМЕТНЫЕ РЕЗУЛЬТАТЫ

Изучение географии в основной школе способствует достижению метапредметных результатов, в том числе:

Овладению универсальными познавательными действиями:

Базовые логические действия

- Выявлять и характеризовать существенные признаки географических объектов, процессов и явлений;
- устанавливать существенный признак классификации географических объектов, процессов и явлений, основания для их сравнения;
- выявлять закономерности и противоречия в рассматриваемых фактах и данных наблюдений с учётом предложенной географической задачи;
- выявлять дефициты географической информации, данных, необходимых для решения поставленной задачи;
- выявлять причинно-следственные связи при изучении географических объектов, процессов и явлений; делать выводы с использованием дедуктивных и индуктивных умозаключений, умозаключений по аналогии, формулировать гипотезы о взаимосвязях географических объектов, процессов и явлений;
- самостоятельно выбирать способ решения учебной географической задачи (сравнивать несколько вариантов решения, выбирать наиболее подходящий с учётом самостоятельно выделенных критериев).

Базовые исследовательские действия

- Использовать географические вопросы как исследовательский инструмент познания;
- формулировать географические вопросы, фиксирующие разрыв между реальным и желательным состоянием ситуации, объекта, и самостоятельно устанавливать искомое и данное;

- формировать гипотезу об истинности собственных суждений и суждений других, аргументировать свою позицию, мнение по географическим аспектам различных вопросов и проблем;
- проводить по плану несложное географическое исследование, в том числе на краеведческом материале, по установлению особенностей изучаемых географических объектов, причинно-следственных связей и зависимостей между географическими объектами, процессами и явлениями;
- оценивать достоверность информации, полученной в ходе гео-графического исследования;
- самостоятельно формулировать обобщения и выводы по результатам проведённого наблюдения или исследования, оценивать достоверность полученных результатов и выводов;
- прогнозировать возможное дальнейшее развитие географических объектов, процессов и явлений, событий и их последствия в аналогичных или сходных ситуациях, а также выдвигать предположения об их развитии в изменяющихся условиях окружающей среды.

Работа с информацией

- применять различные методы, инструменты и запросы при поиске и отборе информации или данных из источников географической информации с учётом предложенной учебной задачи и заданных критериев;
- выбирать, анализировать и интерпретировать географическую информацию различных видов и форм представления;
- находить сходные аргументы, подтверждающие или опровергающие одну и ту же идею, в различных источниках географической информации;
- самостоятельно выбирать оптимальную форму представления географической информации;
- оценивать надёжность географической информации по критериям, предложенным учителем или сформулированным самостоятельно;
- систематизировать географическую информацию в разных формах.

Овладению универсальными коммуникативными действиями:

Общение

- формулировать суждения, выражать свою точку зрения по географическим аспектам различных вопросов в устных и письменных текстах;

- в ходе диалога и/или дискуссии задавать вопросы по существу обсуждаемой темы и высказывать идеи, нацеленные на решение задачи и поддержание благожелательности общения;
- сопоставлять свои суждения по географическим вопросам с суждениями других участников диалога, обнаруживать различие и сходство позиций;
- публично представлять результаты выполненного исследования или проекта.

Совместная деятельность (сотрудничество)

- принимать цель совместной деятельности при выполнении учебных географических проектов, коллективно строить действия по её достижению: распределять роли, договариваться, обсуждать процесс и результат совместной работы;
- планировать организацию совместной работы, при выполнении учебных географических проектов определять свою роль (с учётом предпочтений и возможностей всех участников взаимодействия), участвовать в групповых формах работы, выполнять свою часть работы, достигать качественного результата по своему направлению и координировать свои действия с другими членами команды;
- сравнивать результаты выполнения учебного географического проекта с исходной задачей и оценивать вклад каждого члена команды в достижение результатов, разделять сферу ответственности.

Овладению универсальными учебными регулятивными действиями:

Самоорганизация

- самостоятельно составлять алгоритм решения географических задач и выбирать способ их решения с учётом имеющихся ресурсов и собственных возможностей, аргументировать предлагаемые варианты решений;
- составлять план действий (план реализации намеченного алгоритма решения), корректировать предложенный алгоритм с учётом получения новых знаний об изучаемом объекте.

Самоконтроль (рефлексия)

- владеть способами самоконтроля и рефлексии;
- объяснять причины достижения (недостижения) результатов деятельности, давать оценку приобретённому опыту;
- вносить коррективы в деятельность на основе новых обстоятельств, изменившихся ситуаций, установленных ошибок, возникших трудностей;

- оценивать соответствие результата цели и условиям

Принятие себя и других

- осознанно относиться к другому человеку, его мнению;
- признавать своё право на ошибку и такое же право другого.

ПРЕДМЕТНЫЕ РЕЗУЛЬТАТЫ

5 КЛАСС

- Приводить примеры географических объектов, процессов и явлений, изучаемых различными ветвями географической науки;
- приводить примеры методов исследования, применяемых в географии;
- выбирать источники географической информации (картографические, текстовые, видео и фотоизображения, интернет-ресурсы), необходимые для изучения истории географических открытий и важнейших географических исследований современности;
- интегрировать и интерпретировать информацию о путешествиях и географических исследованиях Земли, представленную в одном или нескольких источниках;
- различать вклад великих путешественников в географическое изучение Земли;
- описывать и сравнивать маршруты их путешествий;
- находить в различных источниках информации (включая интернет-ресурсы) факты, позволяющие оценить вклад российских путешественников и исследователей в развитие знаний о Земле;
- различать вклад великих путешественников в географическое изучение Земли;
- описывать и сравнивать маршруты их путешествий;
- находить в различных источниках информации (включая интернет-ресурсы) факты, позволяющие оценить вклад российских путешественников и исследователей в развитие знаний о Земле;
- определять направления, расстояния по плану местности и по географическим картам, географические координаты по географическим картам;
- использовать условные обозначения планов местности и географических карт для получения информации, необходимой для решения учебных и (или) практико-ориентированных задач;

- применять понятия «план местности», «географическая карта», «аэрофотоснимок», «ориентирование на местности», «стороны горизонта», «горизонталы», «масштаб», «условные знаки» для решения учебных и практико-ориентированных задач;
- различать понятия «план местности» и «географическая карта», «параллель» и «меридиан»;
- приводить примеры влияния Солнца на мир живой и неживой природы;
- объяснять причины смены дня и ночи и времён года;
- устанавливать эмпирические зависимости между продолжительностью дня и географической широтой местности, между высотой Солнца над горизонтом и географической широтой местности на основе анализа данных наблюдений; описывать внутреннее строение Земли;
- различать понятия «земная кора»; «ядро», «мантия»; «минерал» и «горная порода»;
- различать понятия «материковая» и «океаническая» земная кора;
- различать изученные минералы и горные породы, материковую и океаническую земную кору;
- показывать на карте и обозначать на контурной карте материки и океаны, крупные формы рельефа Земли;
- различать горы и равнины;
- классифицировать формы рельефа суши по высоте и по внешнему облику;
- называть причины землетрясений и вулканических извержений;
- применять понятия «литосфера», «землетрясение», «вулкан», «литосферная плита», «эпицентр землетрясения» и «очаг землетрясения» для решения учебных и (или) практико-ориентированных задач;
- применять понятия «эпицентр землетрясения» и «очаг землетрясения» для решения познавательных задач;
- распознавать проявления в окружающем мире внутренних и внешних процессов рельефообразования: вулканизма, землетрясений; физического, химического и биологического видов выветривания;
- классифицировать острова по происхождению;
- приводить примеры опасных природных явлений в литосфере и средств их предупреждения;
- приводить примеры изменений в литосфере в результате деятельности человека на примере своей местности, России и мира;

- приводить примеры актуальных проблем своей местности, решение которых невозможно без участия представителей географических специальностей, изучающих литосферу;
- приводить примеры действия внешних процессов рельефообразования и наличия полезных ископаемых в своей местности;
- представлять результаты фенологических наблюдений и наблюдений за погодой в различной форме (табличной, графической, географического описания).

6 КЛАСС

- Описывать по физической карте полушарий, физической карте России, карте океанов, глобусу местоположение изученных географических объектов для решения учебных и (или) практико-ориентированных задач;
- находить информацию об отдельных компонентах природы Земли, в том числе о природе своей местности, необходимую для решения учебных и (или) практико-ориентированных задач, и извлекать её из различных источников;
- приводить примеры опасных природных явлений в геосферах и средств их предупреждения;
- сравнивать инструментарий (способы) получения географической информации на разных этапах географического изучения Земли;
- различать свойства вод отдельных частей Мирового океана;
- применять понятия «гидросфера», «круговорот воды», «цунами», «приливы и отливы» для решения учебных и (или) практико-ориентированных задач;
- классифицировать объекты гидросферы (моря, озёра, реки, подземные воды, болота, ледники) по заданным признакам;
- различать питание и режим рек;
- сравнивать реки по заданным признакам;
- различать понятия «грунтовые, межпластовые и артезианские воды» и применять их для решения учебных и (или) практико-ориентированных задач;
- устанавливать причинно-следственные связи между питанием, режимом реки и климатом на территории речного бассейна;
- приводить примеры районов распространения многолетней мерзлоты;
- называть причины образования цунами, приливов и отливов;

- описывать состав, строение атмосферы;
- определять тенденции изменения температуры воздуха, количества атмосферных осадков и атмосферного давления в зависимости от географического положения объектов; амплитуду температуры воздуха с использованием знаний об особенностях отдельных компонентов природы Земли и взаимосвязях между ними для решения учебных и практических задач;
- объяснять образование атмосферных осадков; направление дневных и ночных бризов, муссонов; годовой ход температуры воздуха и распределение атмосферных осадков для отдельных территорий;
- различать свойства воздуха; климаты Земли; климатообразующие факторы;
- устанавливать зависимость между нагреванием земной поверхности и углом падения солнечных лучей; температурой воздуха и его относительной влажностью на основе данных эмпирических наблюдений;
- сравнивать свойства атмосферы в пунктах, расположенных на разных высотах над уровнем моря; количество солнечного тепла, получаемого земной поверхностью при различных углах падения солнечных лучей;
- различать виды атмосферных осадков;
- различать понятия «бризы» и «муссоны»;
- различать понятия «погода» и «климат»;
- различать понятия «атмосфера», «тропосфера», «стратосфера», «верхние слои атмосферы»;
- применять понятия «атмосферное давление», «ветер», «атмосферные осадки», «воздушные массы» для решения учебных и (или) практико-ориентированных задач;
- выбирать и анализировать географическую информацию о глобальных климатических изменениях из различных источников для решения учебных и (или) практико-ориентированных задач;
- проводить измерения температуры воздуха, атмосферного давления, скорости и направления ветра с использованием аналоговых и (или) цифровых приборов (термометр, барометр, анемометр, флюгер) и представлять результаты наблюдений в табличной и (или) графической форме;
- называть границы биосферы;
- приводить примеры приспособления живых организмов к среде обитания в разных природных зонах;

- различать растительный и животный мир разных территорий Земли;
- объяснять взаимосвязи компонентов природы в природно-территориальном комплексе;
- сравнивать особенности растительного и животного мира в различных природных зонах;
- применять понятия «почва», «плодородие почв», «природный комплекс», «природно-территориальный комплекс», «круговорот веществ в природе» для решения учебных и (или) практико-ориентированных задач;
- сравнивать плодородие почв в различных природных зонах;
- приводить примеры изменений в изученных геосферах в результате деятельности человека на примере территории мира и своей местности, путей решения существующих экологических проблем.

7 КЛАСС

- Описывать по географическим картам и глобусу местоположение изученных географических объектов для решения учебных и (или) практико-ориентированных задач;
- называть: строение и свойства (целостность, зональность, ритмичность) географической оболочки;
- распознавать проявления изученных географических явлений, представляющие собой отражение таких свойств географической оболочки, как зональность, ритмичность и целостность;
- определять природные зоны по их существенным признакам на основе интеграции и интерпретации информации об особенностях их природы;
- различать изученные процессы и явления, происходящие в географической оболочке;
- приводить примеры изменений в геосферах в результате деятельности человека;
- описывать закономерности изменения в пространстве рельефа, климата, внутренних вод и органического мира;
- выявлять взаимосвязи между компонентами природы в пределах отдельных территорий с использованием различных источников географической информации;
- называть особенности географических процессов на границах литосферных плит с учётом характера взаимодействия и типа земной коры;

- устанавливать (используя географические карты) взаимосвязи между движением литосферных плит и размещением крупных форм рельефа;
- классифицировать воздушные массы Земли, типы климата по заданным показателям;
- объяснять образование тропических муссонов, пассатов тропических широт, западных ветров;
- применять понятия «воздушные массы», «муссоны», «пассаты», «западные ветры», «климатообразующий фактор» для решения учебных и (или) практико-ориентированных задач;
- описывать климат территории по климатограмме;
- объяснять влияние климатообразующих факторов на климатические особенности территории;
- формулировать оценочные суждения о последствиях изменений компонентов природы в результате деятельности человека с использованием разных источников географической информации;
- различать океанические течения;
- сравнивать температуру и солёность поверхностных вод Мирового океана на разных широтах с использованием различных источников географической информации;
- объяснять закономерности изменения температуры, солёности и органического мира Мирового океана с географической широтой и с глубиной на основе анализа различных источников географической информации;
- характеризовать этапы освоения и заселения отдельных территорий Земли человеком на основе анализа различных источников географической информации для решения учебных и практико-ориентированных задач;
- различать и сравнивать численность населения крупных стран мира;
- сравнивать плотность населения различных территорий;
- применять понятие «плотность населения» для решения учебных и (или) практико-ориентированных задач;
- различать городские и сельские поселения;
- приводить примеры крупнейших городов мира;
- приводить примеры мировых и национальных религий;
- проводить языковую классификацию народов;
- различать основные виды хозяйственной деятельности людей на различных территориях;
- определять страны по их существенным признакам;

- сравнивать особенности природы и населения, материальной и духовной культуры, особенности адаптации человека к разным природным условиям регионов и отдельных стран;
- объяснять особенности природы, населения и хозяйства отдельных территорий;
- использовать знания о населении материков и стран для решения различных учебных и практико-ориентированных задач;
- выбирать источники географической информации (картографические, статистические, текстовые, видео- и фотоизображения, компьютерные базы данных), необходимые для изучения особенностей природы, населения и хозяйства отдельных территорий;
- представлять в различных формах (в виде карты, таблицы, графика, географического описания) географическую информацию, необходимую для решения учебных и практико-ориентированных задач;
- интегрировать и интерпретировать информацию об особенностях природы, населения и его хозяйственной деятельности на отдельных территориях, представленную в одном или нескольких источниках, для решения различных учебных и практико-ориентированных задач;
- приводить примеры взаимодействия природы и общества в пределах отдельных территорий;
- распознавать проявления глобальных проблем человечества (экологическая, сырьевая, энергетическая, преодоления отсталости стран, продовольственная) на локальном и региональном уровнях и приводить примеры международного сотрудничества по их преодолению.

8 КЛАСС

- Характеризовать основные этапы истории формирования и изучения территории России;
- находить в различных источниках информации факты, позволяющие определить вклад российских учёных и путешественников в освоение страны;
- характеризовать географическое положение России с использованием информации из различных источников;
- различать федеральные округа, крупные географические районы и макрорегионы России;

- приводить примеры субъектов Российской Федерации разных видов и показывать их на географической карте;
- оценивать влияние географического положения регионов России на особенности природы, жизнь и хозяйственную деятельность населения;
- использовать знания о государственной территории и исключительной экономической зоне, континентальном шельфе России, о мировом, поясном и зональном времени для решения практико-ориентированных задач;
- оценивать степень благоприятности природных условий в пределах отдельных регионов страны;
- проводить классификацию природных ресурсов;
- распознавать типы природопользования;
- находить, извлекать и использовать информацию из различных источников географической информации (картографические, статистические, текстовые, видео- и фотоизображения, компьютерные базы данных) для решения различных учебных и практико-ориентированных задач: определять возраст горных пород и основных тектонических структур, слагающих территорию;
- находить, извлекать и использовать информацию из различных источников географической информации (картографические, статистические, текстовые, видео- и фотоизображения, компьютерные базы данных) для решения различных учебных и практико-ориентированных задач: объяснять закономерности распространения гидрологических, геологических и метеорологических опасных природных явлений на территории страны;
- сравнивать особенности компонентов природы отдельных территорий страны;
- объяснять особенности компонентов природы отдельных территорий страны;
- использовать знания об особенностях компонентов природы России и её отдельных территорий, об особенностях взаимодействия природы и общества в пределах отдельных территорий для решения практико-ориентированных задач в контексте реальной жизни;
- называть географические процессы и явления, определяющие особенности природы страны, отдельных регионов и своей местности;

- объяснять распространение по территории страны областей современного горообразования, землетрясений и вулканизма;
- применять понятия «плита», «щит», «моренный холм», «бараньи лбы», «бархан», «дюна» для решения учебных и (или) практико-ориентированных задач;
- применять понятия «солнечная радиация», «годовая амплитуда температур воздуха», «воздушные массы» для решения учебных и (или) практико-ориентированных задач;
- различать понятия «испарение», «испаряемость», «коэффициент увлажнения»; использовать их для решения учебных и (или) практико-ориентированных задач;
- описывать и прогнозировать погоду территории по карте погоды;
- использовать понятия «циклон», «антициклон», «атмосферный фронт» для объяснения особенностей погоды отдельных территорий с помощью карт погоды;
- проводить классификацию типов климата и почв России;
- распознавать показатели, характеризующие состояние окружающей среды;
- показывать на карте и (или) обозначать на контурной карте крупные формы рельефа, крайние точки и элементы береговой линии России; крупные реки и озёра, границы климатических поясов и областей, природно-хозяйственных зон в пределах страны; Арктической зоны, южной границы распространения многолетней мерзлоты;
- приводить примеры мер безопасности, в том числе для экономики семьи, в случае природных стихийных бедствий и техногенных катастроф;
- приводить примеры рационального и нерационального природопользования;
- приводить примеры особо охраняемых природных территорий России и своего края, животных и растений, занесённых в Красную книгу России;
- выбирать источники географической информации (картографические, статистические, текстовые, видео- и фотоизображения, компьютерные базы данных), необходимые для изучения особенностей населения России;
- приводить примеры адаптации человека к разнообразным природным условиям на территории страны;
- сравнивать показатели воспроизводства и качества населения России с мировыми показателями и показателями других стран;

- различать демографические процессы и явления, характеризующие динамику численности населения России, её отдельных регионов и своего края;
- проводить классификацию населённых пунктов и регионов России по заданным основаниям;
- использовать знания о естественном и механическом движении населения, половозрастной структуре и размещении населения, трудовых ресурсах, городском и сельском населении, этническом и религиозном составе населения для решения практико-ориентированных задач в контексте реальной жизни;
- применять понятия «рождаемость», «смертность», «естественный прирост населения», «миграционный прирост населения», «общий прирост населения», «плотность населения», «основная полоса (зона) расселения», «урбанизация», «городская агломерация», «посёлок городского типа», «половозрастная структура населения», «средняя прогнозируемая продолжительность жизни», «трудовые ресурсы», «трудоспособный возраст», «рабочая сила», «безработица», «рынок труда», «качество населения» для решения учебных и (или) практико-ориентированных задач;
- представлять в различных формах (таблица, график, географическое описание) географическую информацию, необходимую для решения учебных и (или) практико-ориентированных задач.

9 КЛАСС

- Выбирать источники географической информации (картографические, статистические, текстовые, видео- и фотоизображения, компьютерные базы данных), необходимые для изучения особенностей хозяйства России;
- представлять в различных формах (в виде карты, таблицы, графика, географического описания) географическую информацию, необходимую для решения учебных и (или) практико-ориентированных задач;
- находить, извлекать и использовать информацию, характеризующую отраслевую, функциональную и территориальную структуру хозяйства России, для решения практико-ориентированных задач;
- выделять географическую информацию, которая является противоречивой или может быть недостоверной; определять информацию, недостающую для решения той или иной задачи;

- применять понятия «экономико-географическое положение», «состав хозяйства», «отраслевая, функциональная и территориальная структура», «условия и факторы размещения производства», «отрасль хозяйства», «межотраслевой комплекс», «сектор экономики», «территория опережающего развития», «себестоимость и рентабельность производства», «природно-ресурсный потенциал», «инфраструктурный комплекс», «рекреационное хозяйство», «инфраструктура», «сфера обслуживания», «агропромышленный комплекс», «химико-лесной комплекс», «машиностроительный комплекс», «металлургический комплекс», «ВИЭ», «ТЭК», для решения учебных и (или) практико-ориентированных задач;
- характеризовать основные особенности хозяйства России; влияние географического положения России на особенности отраслевой и территориальной структуры хозяйства; роль России как мировой энергетической державы; проблемы и перспективы развития отраслей хозяйства и регионов России;
- различать территории опережающего развития (ТОР), Арктическую зону и зону Севера России;
- классифицировать субъекты Российской Федерации по уровню социально-экономического развития на основе имеющихся знаний и анализа информации из дополнительных источников;
- находить, извлекать, интегрировать и интерпретировать информацию из различных источников географической информации (картографические, статистические, текстовые, видео- и фотоизображения, компьютерные базы данных) для решения различных учебных и практико-ориентированных задач: сравнивать и оценивать влияние отдельных отраслей хозяйства на окружающую среду; условия отдельных регионов страны для развития энергетики на основе возобновляемых источников энергии (ВИЭ);
- различать изученные географические объекты, процессы и явления: хозяйство России (состав, отраслевая, функциональная и территориальная структура, факторы и условия размещения производства, современные формы размещения производства);
- различать валовой внутренний продукт (ВВП), валовой региональный продукт (ВРП) и индекс человеческого развития (ИЧР) как показатели уровня развития страны и её регионов;
- различать природно-ресурсный, человеческий и производственный капитал;

- различать виды транспорта и основные показатели их работы: грузооборот и пассажирооборот;
- показывать на карте крупнейшие центры и районы размещения отраслей промышленности, транспортные магистрали и центры, районы развития отраслей сельского хозяйства;
- использовать знания о факторах и условиях размещения хозяйства для решения различных учебных и практико-ориентированных задач: объяснять особенности отраслевой и территориальной структуры хозяйства России, регионов, размещения отдельных предприятий; оценивать условия отдельных территорий для размещения предприятий и различных производств;
- использовать знания об особенностях компонентов природы России и её отдельных территорий; об особенностях взаимодействия природы и общества в пределах отдельных территорий для решения практико-ориентированных задач в контексте реальной жизни: оценивать реализуемые проекты по созданию новых производств с учётом экологической безопасности;
- критически оценивать финансовые условия жизнедеятельности человека и их природные, социальные, политические, технологические, экологические аспекты, необходимые для принятия собственных решений, с точки зрения домохозяйства, предприятия и национальной экономики;
- оценивать влияние географического положения отдельных регионов России на особенности природы, жизнь и хозяйственную деятельность населения;
- объяснять географические различия населения и хозяйства территорий крупных регионов страны;
- сравнивать географическое положение, географические особенности природно-ресурсного потенциала, населения и хозяйства регионов России;
- формулировать оценочные суждения о воздействии человеческой деятельности на окружающую среду своей местности, региона, страны в целом, о динамике, уровне и структуре социально-экономического развития России, месте и роли России в мире;
- приводить примеры объектов Всемирного наследия ЮНЕСКО и описывать их местоположение на географической карте;
- характеризовать место и роль России в мировом хозяйстве.

ТЕМАТИЧЕСКОЕ ПЛАНИРОВАНИЕ 5 КЛАСС

№ п/п	Наименование разделов и тем программы	Количество часов	Электронные (цифровые) образовательные ресурсы
		Всего	
Раздел 1. Географическое изучение Земли			
1.1	Введение. География - наука о планете Земля	2	Библиотека ЦОК https://m.edsoo.ru/7f413b38
1.2	История географических открытий	7	Библиотека ЦОК https://m.edsoo.ru/7f413b38
Итого по разделу		9	
Раздел 2. Изображения земной поверхности			
2.1	Планы местности	5	Библиотека ЦОК https://m.edsoo.ru/7f413b38
2.2	Географические карты	5	Библиотека ЦОК https://m.edsoo.ru/7f413b38
Итого по разделу		10	
Земля - планета Солнечной системы		4	Библиотека ЦОК https://m.edsoo.ru/7f413b38
Оболочки Земли. Литосфера - каменная оболочка Земли		7	Библиотека ЦОК https://m.edsoo.ru/7f413b38
Заключение		1	Библиотека ЦОК https://m.edsoo.ru/7f413b38
Резервное время		3	Библиотека ЦОК https://m.edsoo.ru/7f413b38
ОБЩЕЕ КОЛИЧЕСТВО ЧАСОВ ПО ПРОГРАММЕ		34	

6 КЛАСС

№ п/п	Наименование разделов и тем программы	Количество часов			Электронные (цифровые) образовательные ресурсы
		Всего	Контрольные работы	Практические работы	
1	Гидросфера — водная оболочка Земли	9		1.5	Библиотека ЦОК https://m.edsoo.ru/7f414f38
2	Атмосфера — воздушная оболочка	11		1	Библиотека ЦОК https://m.edsoo.ru/7f414f38
3	Биосфера — оболочка жизни	5		0.5	Библиотека ЦОК https://m.edsoo.ru/7f414f38
Заключение		4		0.5	Библиотека ЦОК https://m.edsoo.ru/7f414f38
Резервное время		5	3		Библиотека ЦОК https://m.edsoo.ru/7f414f38
ОБЩЕЕ КОЛИЧЕСТВО ЧАСОВ ПО ПРОГРАММЕ		34	3	3.5	

7 КЛАСС

№ п/п	Наименование разделов и тем программы	Количество часов			Электронные (цифровые) образовательные ресурсы
		Всего	Контрольные работы	Практические работы	
Раздел 1. Главные закономерности природы Земли					
1.1	Географическая оболочка	4	1	0.5	Библиотека ЦОК https://m.edsoo.ru/7f416c48
1.2	Литосфера и рельеф Земли	6		1	Библиотека ЦОК https://m.edsoo.ru/7f416c48
1.3	Атмосфера и климаты Земли	8		0.5	Библиотека ЦОК https://m.edsoo.ru/7f416c48
1.4	Мировой океан — основная часть гидросферы	6		1	Библиотека ЦОК https://m.edsoo.ru/7f416c48
Итого по разделу		24			
Раздел 2. Человечество на Земле					
2.1	Численность населения	3		1	Библиотека ЦОК https://m.edsoo.ru/7f416c48
2.2	Страны и народы мира	4		0.5	Библиотека ЦОК https://m.edsoo.ru/7f416c48
Итого по разделу		7			
Раздел 3. Материки и страны					
3.1	Южные материки	14	1	4	Библиотека ЦОК https://m.edsoo.ru/7f416c48
3.2	Северные материки	15		3	Библиотека ЦОК https://m.edsoo.ru/7f416c48

3.3	Взаимодействие природы и общества	5		0.5	Библиотека ЦОК https://m.edsoo.ru/7f416c48
Итого по разделу		34			
Резервное время		3	2		Библиотека ЦОК https://m.edsoo.ru/7f416c48
ОБЩЕЕ КОЛИЧЕСТВО ЧАСОВ ПО ПРОГРАММЕ		68	4	12	

8 КЛАСС

№ п/п	Наименование разделов и тем программы	Количество часов			Электронные (цифровые) образовательные ресурсы
		Всего	Контрольные работы	Практические работы	
Раздел 1. Географическое пространство России					
1.1	История формирования и освоения территории России	2		0.5	Библиотека ЦОК https://m.edsoo.ru/7f418d72
1.2	Географическое положение и границы России	4			Библиотека ЦОК https://m.edsoo.ru/7f418d72
1.3	Время на территории России	2		1	Библиотека ЦОК https://m.edsoo.ru/7f418d72
1.4	Административно территориальное устройство России. Районирование территории	3			Библиотека ЦОК https://m.edsoo.ru/7f418d72
Итого по разделу		11			
Раздел 2. Природа России					
2.1	Природные условия и ресурсы России	4		1	Библиотека ЦОК https://m.edsoo.ru/7f418d72
2.2	Геологическое строение, рельеф и полезные ископаемые	8		1	Библиотека ЦОК https://m.edsoo.ru/7f418d72
2.3	Климат и климатические условия	7		1.5	Библиотека ЦОК https://m.edsoo.ru/7f418d72
2.4	Моря России. Внутренние воды и водные ресурсы	6		1	Библиотека ЦОК https://m.edsoo.ru/7f418d72
2.5	Природнохозяйственные зоны	15		1	Библиотека ЦОК

					https://m.edsoo.ru/7f418d72
Итого по разделу		40			
Раздел 3. Население России					
3.1	Численность населения России	3		0.5	Библиотека ЦОК https://m.edsoo.ru/7f418d72
3.2	Территориальные особенности размещения населения России	3			Библиотека ЦОК https://m.edsoo.ru/7f418d72
3.3	Народы и религии России	2		0.5	Библиотека ЦОК https://m.edsoo.ru/7f418d72
3.4	Половой и возрастной состав населения России	2		0.5	Библиотека ЦОК https://m.edsoo.ru/7f418d72
3.5	Человеческий капитал	1		0.5	Библиотека ЦОК https://m.edsoo.ru/7f418d72
Итого по разделу		11			
Резервное время		6	2	1	Библиотека ЦОК https://m.edsoo.ru/7f418d72
ОБЩЕЕ КОЛИЧЕСТВО ЧАСОВ ПО ПРОГРАММЕ		68	2	10	

9 КЛАСС

№ п/п	Наименование разделов и тем программы	Количество часов			Электронные (цифровые) образовательные ресурсы
		Всего	Контрольные работы	Практические работы	
Раздел 1. Хозяйство России					
1.1	Общая характеристика хозяйства России	3		1	Библиотека ЦОК https://m.edsoo.ru/7f41b112
1.2	Топливо-энергетический комплекс (ТЭК)	5		1	Библиотека ЦОК https://m.edsoo.ru/7f41b112
1.3	Металлургический комплекс	3		0.5	Библиотека ЦОК https://m.edsoo.ru/7f41b112
1.4	Машиностроительный комплекс	3		0.5	Библиотека ЦОК https://m.edsoo.ru/7f41b112
1.5	Химико-лесной комплекс	4		0.5	Библиотека ЦОК https://m.edsoo.ru/7f41b112
1.6	Агропромышленный комплекс (АПК)	4		0.5	Библиотека ЦОК https://m.edsoo.ru/7f41b112
1.7	Инфраструктурный комплекс	5		1	Библиотека ЦОК https://m.edsoo.ru/7f41b112
1.8	Обобщение знаний	2		0.5	Библиотека ЦОК https://m.edsoo.ru/7f41b112
Итого по разделу		29			
Раздел 2. Регионы России					
2.1	Западный макрорегион (Европейская часть) России	17		1	Библиотека ЦОК https://m.edsoo.ru/7f41b112
2.2	Восточный макрорегион (Азиатская	11		1	Библиотека ЦОК

	часть) России				https://m.edsoo.ru/7f41b112
2.3	Обобщение знаний	2			Библиотека ЦОК https://m.edsoo.ru/7f41b112
Итого по разделу		30			
Россия в современном мире		2			Библиотека ЦОК https://m.edsoo.ru/7f41b112
Резервное время		7	4		Библиотека ЦОК https://m.edsoo.ru/7f41b112
ОБЩЕЕ КОЛИЧЕСТВО ЧАСОВ ПО ПРОГРАММЕ		68	4	7.5	

ПОУРОЧНОЕ ПЛАНИРОВАНИЕ
5 КЛАСС

№ п/п	Тема урока	Количество часов			Дата изучения	Электронные цифровые образовательные ресурсы
		Всего	Контрольные работы	Практические работы		
1	Что изучает география? Географические объекты, процессы и явления	1				Библиотека ЦОК https://m.edsoo.ru/88650186
2	Как география изучает объекты, процессы и явления. Географические методы изучения объектов и явлений. Древо географических наук. Практическая работа по теме "Организация фенологических наблюдений в природе: планирование, участие в групповой работе, форма систематизации данных"	1		0.5		Библиотека ЦОК https://m.edsoo.ru/886502ee
3	Представления о мире в древности (Древний Китай, Древний Египет, Древняя Греция, Древний Рим). Путешествие Пифея. Плавание финикийцев вокруг Африки. Экспедиции Т. Хейердала как модель путешествий в древности. Появление географических карт.	1		0.5		Библиотека ЦОК https://m.edsoo.ru/8865041a

	Практическая работа по теме "Сравнение карт Эратосфена, Птолемея и современных карт по предложенным учителем вопросам"					
4	География в эпоху Средневековья: путешествия и открытия викингов, древних арабов, русских землепроходцев. Путешествия М. Поло и А. Никитина	1				Библиотека ЦОК https://m.edsoo.ru/88650528
5	Эпоха Великих географических открытий. Три пути в Индию. Открытие Нового света — экспедиция Х. Колумба	1				Библиотека ЦОК https://m.edsoo.ru/88650640
6	Первое кругосветное плавание — экспедиция Ф. Магеллана. Значение Великих географических открытий. Карта мира после эпохи Великих географических открытий	1				Библиотека ЦОК https://m.edsoo.ru/88650776
7	Географические открытия XVII—XIX вв. Поиски Южной Земли — открытие Австралии	1				Библиотека ЦОК https://m.edsoo.ru/88650924
8	Русские путешественники и мореплаватели на северо-востоке Азии. Первая русская кругосветная экспедиция (Русская экспедиция Ф. Ф. Беллинсгаузена, М. П. Лазарева — открытие Антарктиды)	1				Библиотека ЦОК https://m.edsoo.ru/88650b04

9	Географические исследования в XX в. Исследование полярных областей Земли. Изучение Мирового океана. Географические открытия Новейшего времени. Практическая работа по теме "Обозначение на контурной карте географических объектов, открытых в разные периоды"	1		0.5		Библиотека ЦОК https://m.edsoo.ru/88650c26
10	Виды изображения земной поверхности. Планы местности. Условные знаки	1				Библиотека ЦОК https://m.edsoo.ru/88650d70
11	Масштаб. Виды масштаба. Способы определения расстояний на местности. Практическая работа по теме "Определение направлений и расстояний по плану местности"	1		0.5		Библиотека ЦОК https://m.edsoo.ru/88650f0a
12	Глазомерная, полярная и маршрутная съёмка местности	1				Библиотека ЦОК https://m.edsoo.ru/88651090
13	Изображение на планах местности неровностей земной поверхности. Абсолютная и относительная высоты. Профессия топограф	1				Библиотека ЦОК https://m.edsoo.ru/88651252
14	Ориентирование по плану местности: стороны горизонта. Разнообразие планов (план города, туристические планы, военные, исторические и транспортные	1		0.5		Библиотека ЦОК https://m.edsoo.ru/8865139c

	<p>планы, планы местности в мобильных приложениях) и области их применения.</p> <p>Практическая работа по теме "Составление описания маршрута по плану местности"</p>					
15	<p>Различия глобуса и географических карт. Способы перехода от сферической поверхности глобуса к плоскости географической карты</p>	1				<p>Библиотека ЦОК https://m.edsoo.ru/886514b4</p>
16	<p>Градусная сеть на глобусе и картах. Параллели и меридианы. Экватор и нулевой меридиан. Географические координаты. Географическая широта и географическая долгота, их определение на глобусе и картах. Практическая работа по теме "Определение географических координат объектов и определение объектов по их географическим координатам"</p>	1		0.5		<p>Библиотека ЦОК https://m.edsoo.ru/886516bc</p>
17	<p>Определение расстояний по глобусу. Искажения на карте. Линии градусной сети на картах. Определение расстояний с помощью масштаба и градусной сети. Практическая работа по теме</p>	1		0.5		<p>Библиотека ЦОК https://m.edsoo.ru/886519be</p>

	"Определение направлений и расстояний по карте полушарий"					
18	Разнообразие географических карт и их классификации. Способы изображения на мелкомасштабных географических картах. Изображение на физических картах высот и глубин	1				Библиотека ЦОК https://m.edsoo.ru/88651ad6
19	Географический атлас. Использование карт в жизни и хозяйственной деятельности людей. Сходство и различие плана местности и географической карты. Профессия картограф. Система космической навигации. Геоинформационные системы	1				Библиотека ЦОК https://m.edsoo.ru/88651bf8
20	Резервный урок. Обобщающее повторение. Контрольная работа по разделу "Изображения земной поверхности"	1	1			
21	Земля в Солнечной системе. Гипотезы возникновения Земли. Форма, размеры Земли, их географические следствия	1				Библиотека ЦОК https://m.edsoo.ru/88651d92
22	Движения Земли. Земная ось и географические полюсы. Географические следствия движения Земли вокруг Солнца. Смена времён года на Земле. Дни	1				Библиотека ЦОК https://m.edsoo.ru/88652008

	весеннего и осеннего равноденствия, летнего и зимнего солнцестояния					
23	Неравномерное распределение солнечного света и тепла на поверхности Земли. Пояса освещённости. Тропики и полярные круги	1				Библиотека ЦОК https://m.edsoo.ru/886521c0
24	Вращение Земли вокруг своей оси. Смена дня и ночи на Земле. Влияние Космоса на Землю и жизнь людей. Практическая работа по теме "Выявление закономерностей изменения продолжительности дня и высоты Солнца над горизонтом в зависимости от географической широты и времени года на территории России"	1		0.5		Библиотека ЦОК https://m.edsoo.ru/886522ec
25	Резервный урок. Обобщающее повторение. Контрольная работа по теме "Земля — планета Солнечной системы"	1	1			
26	Литосфера — твердая оболочка Земли. Методы изучения земных глубин. Внутреннее строение Земли: ядро, мантия, земная кора	1				Библиотека ЦОК https://m.edsoo.ru/8865240e
27	Строение земной коры: материковая и океаническая кора.	1				Библиотека ЦОК https://m.edsoo.ru/886525b2

	Вещества земной коры: минералы и горные породы. Образование горных пород. Магматические, осадочные и метаморфические горные породы					
28	Проявления внутренних и внешних процессов образования рельефа. Движение литосферных плит. Образование вулканов и причины землетрясений. Шкалы измерения силы и интенсивности землетрясений. Изучение вулканов и землетрясений. Профессии сейсмолог и вулканолог	1				Библиотека ЦОК https://m.edsoo.ru/88652724
29	Разрушение и изменение горных пород и минералов под действием внешних и внутренних процессов. Виды выветривания. Формирование рельефа земной поверхности как результат действия внутренних и внешних сил	1				Библиотека ЦОК https://m.edsoo.ru/88652972
30	Рельеф земной поверхности и методы его изучения. Планетарные формы рельефа — материка и впадины океанов. Формы рельефа суши — горы и равнины. Различие гор по высоте, высочайшие горные системы мира.	1		0.5		Библиотека ЦОК https://m.edsoo.ru/88652bf2

	Разнообразие равнин по высоте. Формы равнинного рельефа, крупнейшие по площади равнины мира. Практическая работа по теме "Описание горной системы или равнины по физической карте"					
31	Человек и литосфера. Условия жизни человека в горах и на равнинах. Деятельность человека, преобразующая земную поверхность, и связанные с ней экологические проблемы	1				Библиотека ЦОК https://m.edsoo.ru/88652d50
32	Рельеф дна Мирового океана. Части подводных окраин материков. Срединно-океанические хребты. Острова, их типы по происхождению. Ложе океана, его рельеф	1				Библиотека ЦОК https://m.edsoo.ru/88652e68
33	Резервный урок. Контрольная работа по теме "Литосфера — каменная оболочка Земли"	1	1			
34	Сезонные изменения продолжительности светового дня и высоты Солнца над горизонтом, температуры воздуха, поверхностных вод, растительного и животного мира. Практическая работа «Анализ результатов фенологических наблюдений и	1				Библиотека ЦОК https://m.edsoo.ru/88652f9e

	наблюдений за погодой»					
ОБЩЕЕ КОЛИЧЕСТВО ЧАСОВ ПО ПРОГРАММЕ	34	3	4.5			

6 КЛАСС

№ п/п	Тема урока	Количество часов			Дата изучения	Электронные цифровые образовательные ресурсы
		Всего	Контрольные работы	Практические работы		
1	Гидросфера и методы её изучения. Части гидросферы. Мировой круговорот воды. Значение гидросферы	1				Библиотека ЦОК https://m.edsoo.ru/886530d4
2	Исследования вод Мирового океана. Профессия океанолог. Солёность и температура океанических вод. Океанические течения. Тёплые и холодные течения. Способы изображения на географических картах океанических течений, солёности и температуры вод Мирового океана на картах	1				Библиотека ЦОК https://m.edsoo.ru/886531ec
3	Мировой океан и его части	1				Библиотека ЦОК https://m.edsoo.ru/88653502
4	Движения вод Мирового океана: волны; течения, приливы и отливы. Стихийные явления в Мировом океане. Способы изучения и наблюдения за загрязнением вод Мирового океана	1				Библиотека ЦОК https://m.edsoo.ru/886536e2

5	Воды суши. Способы изображения внутренних вод на картах. Реки: горные и равнинные. Речная система, бассейн, водораздел. Пороги и водопады. Питание и режим реки. Практическая работа по теме "Сравнение двух рек (России и мира) по заданным признакам"	1		0.5		Библиотека ЦОК https://m.edsoo.ru/88653994
6	Озера. Происхождение озерных котловин. Питание озер. Озера сточные и бессточные. Болота, их образование. Профессия гидролог. Практическая работа по теме "Характеристика одного из крупнейших озер России по плану в форме презентации"	1		0.5		Библиотека ЦОК https://m.edsoo.ru/88653b2e
7	Подземные воды (грунтовые, межпластовые, артезианские), их происхождение, условия залегания и использования. Условия образования межпластовых вод. Минеральные источники	1				Библиотека ЦОК https://m.edsoo.ru/88653e12
8	Природные ледники: горные и покровные. Профессия гляциолог. Многолетняя мерзлота	1				Библиотека ЦОК https://m.edsoo.ru/88653f5c
9	Стихийные явления в гидросфере, методы наблюдения и защиты. Человек и гидросфера.	1		0.5		Библиотека ЦОК https://m.edsoo.ru/88654074

	Использование человеком энергии воды. Использование космических методов в исследовании влияния человека на гидросферу. Практическая работа по теме "Составление перечня поверхностных водных объектов своего края и их систематизация в форме таблицы"					
10	Резервный урок. Обобщающее повторение. Контрольная работа по теме "Гидросфера — водная оболочка Земли"	1	0.5			
11	Воздушная оболочка Земли: газовый состав, строение и значение атмосферы	1				Библиотека ЦОК https://m.edsoo.ru/88654466
12	Температура воздуха. Суточный ход температуры воздуха и его графическое отображение. Особенности суточного хода температуры воздуха в зависимости от высоты Солнца над горизонтом	1				Библиотека ЦОК https://m.edsoo.ru/886545c4
13	Среднесуточная, среднемесячная, среднегодовая температура. Зависимость нагревания земной поверхности от угла падения солнечных лучей. Годовой ход температуры воздуха	1				Библиотека ЦОК https://m.edsoo.ru/886546e6

14	Атмосферное давление. Ветер и причины его возникновения. Роза ветров. Бризы. Муссоны	1				Библиотека ЦОК https://m.edsoo.ru/88654844
15	Вода в атмосфере. Влажность воздуха. Образование облаков. Облака и их виды. Туман	1				Библиотека ЦОК https://m.edsoo.ru/886549ca
16	Образование и выпадение атмосферных осадков. Виды атмосферных осадков	1				Библиотека ЦОК https://m.edsoo.ru/88654b14
17	Погода и её показатели. Причины изменения погоды. Практическая работа по теме "Представление результатов наблюдения за погодой своей местности в виде розы ветров"	1		0.5		Библиотека ЦОК https://m.edsoo.ru/88654c54
18	Климат и климатообразующие факторы. Зависимость климата от географической широты и высоты местности над уровнем моря	1				Библиотека ЦОК https://m.edsoo.ru/88654f2e
19	Человек и атмосфера. Взаимовлияние человека и атмосферы. Адаптация человека к климатическим условиям	1				Библиотека ЦОК https://m.edsoo.ru/886551a4
20	Профессия метеоролог. Основные метеорологические данные и способы отображения состояния погоды на метеорологической карте. Стихийные явления в атмосфере. Практическая работа	1		0.5		Библиотека ЦОК https://m.edsoo.ru/88655302

	по теме «Анализ графиков суточного хода температуры воздуха и относительной влажности с целью установления зависимости между данными элементами погоды»					
21	Современные изменения климата. Способы изучения и наблюдения за глобальным климатом. Профессия климатолог. Дистанционные методы в исследовании влияния человека на воздушную оболочку Земли	1				Библиотека ЦОК https://m.edsoo.ru/8865541a
22	Резервный урок. Обобщающее повторение. Контрольная работа по теме "Атмосфера — воздушная оболочка"	1	0.5			
23	Биосфера — оболочка жизни. Границы биосферы. Профессии биогеограф и геоэколог	1				Библиотека ЦОК https://m.edsoo.ru/88655654
24	Растительный и животный мир Земли. Разнообразие животного и растительного мира. Практическая работа по теме " Характеристика растительности участка местности своего края"	1		0.5		Библиотека ЦОК https://m.edsoo.ru/886557c6
25	Приспособление живых организмов к среде обитания в разных природных зонах	1				Библиотека ЦОК https://m.edsoo.ru/88655942

26	Жизнь в океане. Изменение животного и растительного мира океана с глубиной и географической широтой	1				Библиотека ЦОК https://m.edsoo.ru/88655af0
27	Человек как часть биосферы. Распространение людей на Земле. Исследования и экологические проблемы	1				Библиотека ЦОК https://m.edsoo.ru/88655e24
28	Резервный урок. Контрольная работа по теме "Биосфера — оболочка жизни"	1	1			
29	Взаимосвязь оболочек Земли. Понятие о природном комплексе. Природно-территориальный комплекс. Глобальные, региональные и локальные природные комплексы	1				Библиотека ЦОК https://m.edsoo.ru/88655f50
30	Природные комплексы своей местности. Практическая работа по теме "Характеристика локального природного комплекса"	1		0.5		Библиотека ЦОК https://m.edsoo.ru/886560ae
31	Круговороты веществ на Земле	1				Библиотека ЦОК https://m.edsoo.ru/8865627a
32	Почва, её строение и состав. Образование почвы и плодородие почв. Охрана почв	1				Библиотека ЦОК https://m.edsoo.ru/886563ba
33	Резервный урок. Природная среда. Охрана природы. Природные	1				Библиотека ЦОК https://m.edsoo.ru/886564dc

	особо охраняемые территории. Всемирное наследие ЮНЕСКО					
34	Резервный урок. Обобщающее повторение. Контрольная работа по теме " Природно-территориальные комплексы"	1	1			
ОБЩЕЕ КОЛИЧЕСТВО ЧАСОВ ПО ПРОГРАММЕ		34	3	3.5		

7 КЛАСС

№ п/п	Тема урока	Количество часов			Дата изучения	Электронные цифровые образовательные ресурсы
		Всего	Контрольные работы	Практические работы		
1	Географическая оболочка: особенности строения и свойства	1				Библиотека ЦОК https://m.edsoo.ru/88656630
2	Целостность, зональность, ритмичность и их географические следствия	1				Библиотека ЦОК https://m.edsoo.ru/88656874
3	Географическая зональность (природные зоны) и высотная поясность. Современные исследования по сохранению важнейших биотопов Земли. Практическая работа по теме "Выявление проявления широтной зональности по картам природных зон"	1		0.5		Библиотека ЦОК https://m.edsoo.ru/886569fa
4	Обобщающее повторение. Контрольная работа по теме "Географическая оболочка"	1	1			Библиотека ЦОК https://m.edsoo.ru/88656b1c
5	История Земли как планеты	1				Библиотека ЦОК https://m.edsoo.ru/88656d60
6	Литосферные плиты и их движение	1				Библиотека ЦОК https://m.edsoo.ru/88656e8c
7	Материки, океаны и части света	1				Библиотека ЦОК https://m.edsoo.ru/88656f9a
8	Сейсмические пояса Земли. Практическая работа. Объяснение	1		0.5		Библиотека ЦОК https://m.edsoo.ru/886570b2

	вулканических или сейсмических событий, о которых говорится в тексте					
9	Формирование современного рельефа Земли. Внешние и внутренние процессы рельеф образования. Практическая работа. Анализ физической карты и карты строения земной коры с целью выявления закономерностей распространения крупных форм рельефа	1		0.5		Библиотека ЦОК https://m.edsoo.ru/88657288
10	Полезные ископаемые	1				Библиотека ЦОК https://m.edsoo.ru/88657440
11	Резервный урок. Обобщающее повторение по теме "Литосфера и рельеф Земли"	1				
12	Закономерности распределения температуры воздуха	1				Библиотека ЦОК https://m.edsoo.ru/8865759e
13	Закономерности распределения атмосферных осадков	1				Библиотека ЦОК https://m.edsoo.ru/886576de
14	Пояса атмосферного давления на Земле. Воздушные массы, их типы	1				Библиотека ЦОК https://m.edsoo.ru/88657800
15	Преобладающие ветры — тропические (экваториальные) муссоны, пассаты тропических широт, западные ветры	1				Библиотека ЦОК https://m.edsoo.ru/88657b3e
16	Разнообразие климата на Земле. Климатообразующие факторы: географическое положение, океанические течения, особенности циркуляции атмосферы (типы	1				Библиотека ЦОК https://m.edsoo.ru/88657ca6

	воздушных масс и преобладающие ветры), характера подстилающей поверхности и рельефа территории					
17	Характеристика основных и переходных климатических поясов Земли	1				Библиотека ЦОК https://m.edsoo.ru/88658444
18	Влияние климатических условий на жизнь людей. Влияние современной хозяйственной деятельности людей на климат Земли. Глобальные изменения климата и различные точки зрения на их причины	1				Библиотека ЦОК https://m.edsoo.ru/886586c4
19	Карты климатических поясов, климатические карты, карты атмосферных осадков по сезонам года. Климатограмма как графическая форма отражения климатических особенностей территории. Практическая работа по теме "Описание климата территории по климатической карте и климатограмме"	1		0.5		Библиотека ЦОК https://m.edsoo.ru/88657f94
20	Мировой океан и его части. Тихий, Атлантический, Индийский и Северный Ледовитый океаны. Южный океан и проблема выделения его как самостоятельной части Мирового океана	1				Библиотека ЦОК https://m.edsoo.ru/886587f0
21	Тёплые и холодные океанические течения. Система океанических	1				Библиотека ЦОК https://m.edsoo.ru/88658f52

	течений. Влияние тёплых и холодных океанических течений на климат					
22	Солёность поверхностных вод Мирового океана, её измерение. Карта солёности поверхностных вод Мирового океана. Географические закономерности изменения солёности — зависимость от соотношения количества атмосферных осадков и испарения, опресняющего влияния речных вод и вод ледников. Практическая работа по теме "Выявление закономерностей изменения солёности поверхностных вод Мирового океана и распространения тёплых и холодных течений у западных и восточных побережий материков"	1		0.5		Библиотека ЦОК https://m.edsoo.ru/886590ce
23	Образование льдов в Мировом океане. Изменения ледовитости и уровня Мирового океана, их причины и следствия	1				Библиотека ЦОК https://m.edsoo.ru/88659272
24	Жизнь в океане, закономерности её пространственного распространения. Основные районы рыболовства. Экологические проблемы Мирового океана. Практическая работа по теме "Сравнение двух океанов по предложенному учителем плану с	1		0.5		Библиотека ЦОК https://m.edsoo.ru/8865939e

	использованием нескольких источников географической информации"					
25	Обобщающее повторение по темам: "Атмосфера и климаты Земли" и "Мировой океан — основная часть гидросферы"	1				
26	Заселение Земли человеком. Современная численность населения мира. Изменение численности населения во времени	1				Библиотека ЦОК https://m.edsoo.ru/88659538
27	Методы определения численности населения, переписи населения. Факторы, влияющие на рост численности населения. Практическая работа "Определение, сравнение темпов изменения численности населения отдельных регионов мира по статистическим материалам"	1		0.5		Библиотека ЦОК https://m.edsoo.ru/88659664
28	Размещение и плотность населения. Практическая работа "Определение и сравнение различий в численности, плотности населения отдельных стран по разным источникам"	1		0.5		Библиотека ЦОК https://m.edsoo.ru/886597ae
29	Народы и религии мира. Этнический состав населения мира. Языковая классификация народов мира	1				Библиотека ЦОК https://m.edsoo.ru/886599d4
30	Мировые и национальные религии. География мировых религий	1				Библиотека ЦОК https://m.edsoo.ru/88659b28

31	Хозяйственная деятельность людей, основные её виды: сельское хозяйство, промышленность, сфера услуг. Их влияние на природные комплексы. Города и сельские поселения. Культурно-исторические регионы мира	1				Библиотека ЦОК https://m.edsoo.ru/88659f24
32	Комплексные карты. Многообразие стран, их основные типы. Профессия менеджер в сфере туризма, экскурсовод. Практическая работа по теме "Сравнение занятий населения двух стран по комплексным картам"	1		0.5		Библиотека ЦОК https://m.edsoo.ru/8865a4ce
33	Африка. История открытия. Географическое положение	1				Библиотека ЦОК https://m.edsoo.ru/8865a62c
34	Африка. Основные черты рельефа, климата и внутренних вод и определяющие их факторы. Зональные и аazonальные природные комплексы. Практическая работа по теме "Объяснение годового хода температур и режима выпадения атмосферных осадков в экваториальном климатическом поясе"	1		0.5		Библиотека ЦОК https://m.edsoo.ru/8865ab2c
35	Африка. Население. Политическая карта. Крупнейшие по территории и численности населения страны. Изменение природы под влиянием хозяйственной деятельности человека	1				Библиотека ЦОК https://m.edsoo.ru/8865b72a
36	Южная Америка. История открытия.	1				Библиотека ЦОК

	Географическое положение					https://m.edsoo.ru/8865a79e
37	Южная Америка. Основные черты рельефа, климата и внутренних вод и определяющие их факторы. Зональные и аazonальные природные комплексы	1				Библиотека ЦОК https://m.edsoo.ru/8865ac76
38	Южная Америка. Население. Политическая карта. Крупнейшие по территории и численности населения страны. Изменение природы под влиянием хозяйственной деятельности человека	1				Библиотека ЦОК https://m.edsoo.ru/8865b932
39	Австралия и Океания. История открытия. Географическое положение	1				Библиотека ЦОК https://m.edsoo.ru/8865a97e
40	Австралия и Океания. Основные черты рельефа, климата и внутренних вод и определяющие их факторы. Зональные и аazonальные природные комплексы. Практическая работа по теме "Сравнение особенностей климата Африки, Южной Америки и Австралии по плану"	1		0.5		Библиотека ЦОК https://m.edsoo.ru/8865ad98
41	Австралия и Океания. Население. Политическая карта. Крупнейшие по территории и численности населения страны. Изменение природы под влиянием хозяйственной деятельности человека	1				Библиотека ЦОК https://m.edsoo.ru/8865ba86
42	Практическая работа по теме "Сравнение географического	1		1		

	положения двух (любых) южных материков"					
43	Практическая работа по теме "Объяснение особенностей размещения населения Австралии или одной из стран Африки или Южной Америки"	1		1		
44	Практическая работа по теме "Описание Австралии или одной из стран Африки или Южной Америки по географическим картам"	1		1		
45	Антарктида. Антарктида — уникальный материк на Земле. Освоение человеком Антарктиды. Цели международных исследований материка в XX—XXI вв. Современные исследования в Антарктиде. Роль России в открытиях и исследованиях ледового континента	1				Библиотека ЦОК https://m.edsoo.ru/8865bba8
46	Обобщающее повторение по теме "Южные материки". Контрольная работа по теме "Южные материки"	1	1			
47	Северная Америка. История открытия и освоения	1				Библиотека ЦОК https://m.edsoo.ru/8865be6e
48	Северная Америка. Географическое положение. История открытия и освоения	1				
49	Северная Америка. Основные черты рельефа, климата и внутренних вод и определяющие их факторы. Зональные	1				Библиотека ЦОК https://m.edsoo.ru/8865c4d6

	и азональные природные комплексы					
50	Северная Америка. Население. Политическая карта. Крупнейшие по территории и численности населения страны	1				Библиотека ЦОК https://m.edsoo.ru/8865ca6c
51	Северная Америка. Изменение природы под влиянием хозяйственной деятельности человека	1				
52	Евразия. История открытия и освоения	1				
53	Евразия. Географическое положение	1				Библиотека ЦОК https://m.edsoo.ru/8865bfb8
54	Евразия. Основные черты рельефа и определяющие его факторы	1				Библиотека ЦОК https://m.edsoo.ru/8865c0d0
55	Евразия. Основные черты климата и определяющие его факторы. Практическая работа по теме "Объяснение климатических различий территорий, находящихся на одной географической широте, на примере умеренного климатического пояса"	1		0.5		Библиотека ЦОК https://m.edsoo.ru/8865c620
56	Евразия. Основные черты внутренних вод и определяющие их факторы	1				
57	Евразия. Зональные и азональные природные комплексы. Практическая работа по теме "Представление в виде таблицы информации о компонентах природы одной из природных зон на основе анализа нескольких источников информации"	1		0.5		Библиотека ЦОК https://m.edsoo.ru/8865c7b0

58	Евразия. Население. Политическая карта. Крупнейшие по территории и численности населения страны	1				Библиотека ЦОК https://m.edsoo.ru/8865cbac
59	Евразия. Изменение природы под влиянием хозяйственной деятельности человека	1				Библиотека ЦОК https://m.edsoo.ru/8865d2e6
60	Практическая работа по теме "Объяснение распространения зон современного вулканизма и землетрясений на территории Северной Америки и Евразии"	1		1		
61	Практическая работа по теме "Описание одной из стран Северной Америки или Евразии в форме презентации (с целью привлечения туристов, создания положительного образа страны и т. д.)"	1		1		Библиотека ЦОК https://m.edsoo.ru/8865cf30
62	Резервный урок. Контрольная работа по теме "Северные материки". Обобщающее повторение по теме "Северные материки"	1	1			
63	Влияние закономерностей географической оболочки на жизнь и деятельность людей. Особенности взаимодействия человека и природы на разных материках. Практическая работа по теме "Характеристика изменений компонентов природы на территории одной из стран мира в	1		0.5		Библиотека ЦОК https://m.edsoo.ru/8865d4b2

	результате деятельности человека"					
64	Необходимость международного сотрудничества в использовании природы и её охране	1				Библиотека ЦОК https://m.edsoo.ru/8865d6ba
65	Развитие природоохранной деятельности на современном этапе (Международный союз охраны природы, Международная гидрографическая организация, ЮНЕСКО и др.)	1				Библиотека ЦОК https://m.edsoo.ru/8865d7fa
66	Глобальные проблемы человечества: экологическая, сырьевая, энергетическая, преодоления отсталости стран, продовольственная — и международные усилия по их преодолению. Программа ООН и цели устойчивого развития	1				Библиотека ЦОК https://m.edsoo.ru/8865d962
67	Всемирное наследие ЮНЕСКО: природные и культурные объекты	1				
68	Резервный урок. Обобщающее повторение по теме "Взаимодействие природы и человека". Контрольная работа по теме "Взаимодействие природы и общества"	1	1			
ОБЩЕЕ КОЛИЧЕСТВО ЧАСОВ ПО ПРОГРАММЕ		68	4	12		

ГЕОГРАФИЯ РОССИИ. ПРИРОДА И НАСЕЛЕНИЕ. 8 класс (2 ч в неделю, всего 68 час.)

№ урока	Тема урока	Основные виды учебной деятельности учащихся	Содержание	Тип урока	Дом.зад.
Введение (1 ч)					
1	Зачем мы изучаем географию России	Сформировать представления о географических знаниях как компоненте научной картины мира, их необходимости для решения современных практических задач человечества и своей страны, в том числе задачи охраны окружающей среды и рационального природопользования; ставить учебные задачи; формулировать проблемные вопросы; систематизировать информацию; выделять главное, существенные признаки понятий; приводить примеры конкретных практических задач, в решении которых играет большую роль географическая наука	Что и с какой целью изучают в курсе «География России»	комбинированный	Стр. 7-10
Раздел I. Пространства России (8 ч)					
2	Россия на карте мира	Сформировать первичные компетенции использования территориального подхода как основы географического мышления; выделять главное, отбирать и работать с различными источниками, анализировать и делать выводы, выявлять причинно-следственные связи; объяснять значения понятий и терминов: государственная территория, воздушное пространство, территориальные воды, часовые пояса, линия перемены дат, виды районирования, административно-территориальное деление; определять по карте географическое положение России, называя основные его особенности, и делать выводы о влиянии географического положения на природу и освоение территории России; оценивать влияние географического положения и величины территории на особенности природы и жизнь людей; показывать на карте крайние точки страны; определять особенности	Россия на карте мира. Какова доля России в территории и населении мира? Есть ли страна севернее и холоднее? Где находятся крайние точки России? Какова протяженность территории России? Границы России. С какими странами граничит Россия на суше? Каковы морские границы России? Россия на карте часовых поясов. Что такое поясное, декретное и летнее время? Где на Земле начинаются новые сутки? Формирование территории России. Как начиналось освоение новых земель? Как происходило присоединение восточных территорий? Как происходило присоединение южных территорий? Как Россия	комбинированный	§ 1.
3	Географическое положение России <i>Пр.р. №1. Сравнение географического положения России и Канады. №2. Выявление особенностей географического положения района своего проживания.</i>			комбинированный	§ 1
4	Границы России			комбинированный	§ 2
5	Россия на карте часовых поясов <i>Пр.р. №3 Решение задач на определение поясного времени.</i>			комбинированный	§ 3
6	Формирование территории России			комбинированный	§ 4
7	Географическое изучение территории России			Урок изучения нового материала	§ 5
8	Географическое районирование			Урок изучения нового материала	§6
9	Итоговый урок по разделу			Урок контроля,	

	«Пространства России»	<p>географического положения территории своего проживания (город, субъект Федерации и т. д.); характеризовать роль русских землепроходцев и исследователей в освоении и изучении территории страны; решать задачи по определению географических координат и разницы во времени часовых поясов, приводить примеры воздействия разницы во времени на жизнь населения; показывать границы России и пограничные страны; приводить примеры значения границы для связей с другими странами; давать оценку и приводить примеры изменения значения границ во времени, оценивать границы с точки зрения их доступности; приводить примеры различных видов районирования</p>	<p>закреплялась на Дальнем Востоке? Чем закончился период расширения территории государства? Географическое изучение территории России. Какие главные задачи стоят перед географической наукой на первых этапах освоения и изучения новых территорий? Бывают ли географические «закрытия»? Могут ли географы помочь преобразовать территорию? Каковы современные задачи географии России? Какие бывают источники географических знаний?</p>	оценки и коррекции знаний	
Раздел II. Природа и человек (42 ч)					
<i>Тема 1. Рельеф и недра (5 ч)</i>					

10	<p>Строение земной коры (литосферы) на территории России <i>Пр.р.№4. Обозначение на контурной карте главных тектонических структур, наиболее крупных форм рельефа.</i></p>	<p>Объяснять значения понятий и терминов: абсолютный и относительный возраст горных пород, геохронологическая шкала, тектонические структуры, неотектонические движения, геологическая и тектоническая карты; ставить учебную задачу, выбирать наиболее рациональную последовательность выполнения учебной задачи; планировать и корректировать свою деятельность в соответствии с ее целями, задачами и условиями; систематизировать и структурировать информацию; выявлять причинно-следственные связи; показывать по карте крупные природные объекты; выявлять взаимозависимость тектонической структуры, формы рельефа, полезных ископаемых на основе сопоставления карт; приводить примеры влияния рельефа на природу и жизнь людей на примере своего края; показывать по карте основные формы рельефа, выявлять особенности рельефа страны; наносить на контурную карту основные формы рельефа; на основе сопоставления карт выявлять влияние рельефа на расселение людей; приводить примеры изменений в рельефе под влиянием различных факторов; показывать по карте и называть районы наиболее интенсивных тектонических движений; называть меры безопасности при стихийных явлениях; давать характеристику рельефа своей местности; объяснять влияние рельефа на формирование природных условий и жизнь населения</p>	<p>Строение земной коры (литосферы) на территории России. Как определяют возраст и изучают геологическую историю развития Земли? Что такое геохронологическая шкала? Что такое тектонические структуры? Как образуются горы? Важнейшие особенности рельефа России. Что представляют собой равнины России? Какие горные сооружения окаймляют равнины? Современное развитие рельефа. Как внутренние силы Земли влияют на рельеф? Какова роль внешних сил в формировании рельефа? Как ледник изменял лик планеты? Как воды изменяют земную поверхность? Что такое эоловые формы рельефа? Как человек изменяет рельеф? Использование недр. Какими рудными полезными ископаемыми богата Россия? Где добываются полезные ископаемые осадочного происхождения? Как добыча полезных ископаемых влияет на окружающую среду?</p>	комбинированный	§7
11	<p>Важнейшие особенности рельефа России <i>Пр. № 5. Установление взаимосвязей тектонических структур, рельефа и полезных ископаемых на основе работы с разными источниками географической информации на</i></p>			комбинированный	§ 8

	<i>примере своего края.</i>				
12	Современное развитие рельефа			комбинированный	§ 9
13	Использование недр <i>Пр.р. №6. I вариант.</i> <i>Характеристика рельефа и полезных ископаемых какой-либо из территорий (по выбору). Оценка возможностей освоения месторождений и использования полезных ископаемых в хозяйстве.</i> <i>II вариант. Сравнительная характеристика горной и равнинной территорий с выявлением возможного влияния природных условий на жизнь и хозяйственную деятельность людей (Русская равнина — Урал, Среднерусская возвышенность — Хибины или Северный Кавказ, степной и горный Крым).</i>			комбинированный	§ 10
14	Итоговый урок по теме «Рельеф и недра»			Урок контроля, оценки и коррекции знаний	
Тема 2. Климат (7 ч)					
15	Общая характеристика климата России	Объяснять значения понятий и терминов: солнечная радиация и ее виды, подстилающая поверхность, атмосферный фронт, циклон, антициклон, типы климата, агроклиматические ресурсы, испаряемость, коэффициент увлажнения; приводить примеры влияния климата на природу и жизнь людей; сравнивать Россию с другими странами по количеству получаемого солнечного тепла; определять по карте закономерности распределения суммарной солнечной радиации;	Общая характеристика климата России. В каких климатических поясах находится наша страна? Чем объяснить ярко выраженную сезонность климатических характеристик и холодную продолжительную зиму на территории нашей страны? Закономерности циркуляции воздушных масс. Атмосферные	комбинированный	§ 11
16-17	Закономерности циркуляции воздушных масс. Атмосферные фронты, циклоны и антициклоны			комбинированный	§ 12
18	Распределение температур и осадков			комбинированный	§ 13
19	Типы климата нашей страны <i>Пр.р. №7. Характеристика</i>			комбинированный	§ 14

	<i>климатических областей с точки зрения условий жизни и хозяйственной деятельности людей.</i>	давать краткое описание основных типов погод, которыми характеризуются климатические пояса и области, оценку климатических особенностей России, читать и сопоставлять климатические карты, проводить анализ их содержания; объяснять влияние разных типов воздушных масс, постоянных и переменных ветров на климат отдельных территорий (своего края); давать характеристику климата своей области (края, республики); приводить примеры изменений климата во времени	фронты, циклоны и антициклоны. Каковы закономерности движения воздушных масс над территорией России? Как влияет на климат западный перенос воздушных масс? Какие особенности климата определяют континентальные воздушные массы? Что такое атмосферный фронт? Как меняется погода при движении атмосферных фронтов? Что такое циклон и антициклон? Как меняется погода при продвижении циклонов и антициклонов? Распределение температур и осадков. Как влияют на распределение температур и осадков океаны и течения? Какой регион самый холодный? Каковы закономерности изменения количества осадков на территории страны? Типы климата нашей страны. Чем характеризуются арктический и субарктический климаты? Какие климатические области выделяют в пределах умеренного климатического пояса? Чем характеризуется субтропический климат? Климат и человек. Что такое комфортность климата? Почему нужно прогнозировать погоду? Какие особенности климата важны для ведения сельского хозяйства?		
20	Климат и человек Пр.р. №8. <i>Оценка влияния климатических условий на географию сельскохозяйственных культур. Работа с таблицей, агроклиматическими картами.</i>			комбинированный	§ 15
21	Итоговый урок по теме «Климат»			Урок контроля, оценки и коррекции знаний	
Тема 3. Богатство внутренних вод России (6 ч)					
22-23	Реки №9. <i>Характеристика реки с точки зрения возможностей ее хозяйственного использования.</i>	Объяснять значения понятий и терминов: речная система, падение и уклон реки, расход воды, годовой сток, твердый сток, область внутреннего стока, типы озерных котловин, виды грунтовых вод,	Реки. Как распределена речная сеть по территории страны? Что такое река? Какие особенности рек важно знать человеку? Что такое расход	комбинированный	§ 16

24	Озера, подземные воды, многолетняя мерзлота и ледники Пр.р. №10. Обозначение на контурной карте крупных рек и озер.	<p>многолетняя мерзлота, водные ресурсы, единая речная система; показывать по карте реки России; объяснять основные характеристики реки на конкретных примерах; приводить примеры использования рек в жизни и хозяйственной деятельности людей; давать описание реки своего края; давать характеристику реки (отбирая необходимые карты) с точки зрения возможностей хозяйственного использования; показывать по карте озера, артезианские бассейны и области распространения многолетней мерзлоты; приводить примеры использования поверхностных вод человеком и негативного влияния хозяйственной деятельности людей на состояние озер, грунтовых вод, многолетней мерзлоты; давать характеристику наиболее крупных озер страны; показывать по карте каналы и крупные водохранилища; объяснять значение водохранилищ и каналов на реках; давать оценку обеспеченности водными ресурсами отдельных территорий России, своего края</p>	<p>воды в реке и годовой сток? Чем питаются и в каком режиме живут реки? Озера, подземные воды, многолетняя мерзлота и ледники. Какого происхождения могут быть озерные котловины? Можно ли назвать подземные воды полезными ископаемыми? Почему многолетняя мерзлота — феномен природы? Каково значение современных ледников? Болота. Можно ли считать болота «гиблыми» местами России? Что же такое болото? Где распространены болота? Человек и вода. Почему воду считают источником всего живого на Земле? Что происходит с рекой при строительстве на ней гидротехнических сооружений? Почему мелеют и исчезают реки? Зачем реки соединяют каналами? Какое значение имеют подземные воды для человека?</p>	комбинированный	§ 17
25	Болота			комбинированный	§30
26	Человек и вода Пр.р. №11. Сравнительная оценка обеспеченности водными ресурсами отдельных территорий России.			§18	
27	Итоговый урок по теме «Богатство внутренних вод России»			Урок контроля, оценки и коррекции знаний	
Тема 4. Почвы — национальное достояние России (5 ч)					
28	Почвы — «особое природное тело» Пр.р. № 12. Анализ почвенного профиля и описание условий его формирования.	<p>Объяснять значения понятий и терминов: земельный фонд, сельскохозяйственные угодья, земельные ресурсы, почвенный горизонт, почвенный профиль, факторы почвообразования, зональное размещение почв, структура почв, агротехнические мероприятия, рекультивация; приводить примеры, свидетельствующие о значении почв для земледелия; называть факторы почвообразования; объяснять процесс почвообразования на примере почв своего края; называть главные свойства основных типов почв; определять, используя почвенную карту, характерные типы почв на отдельных территориях России; давать оценку отдельных типов почв с точки зрения их использования в сельском</p>	<p>Почвы — «особое природное тело». Почему почвы называют «особым природным телом»? Какое строение имеют почвы? География почв России. Почему на севере почвенный профиль маломощный? Какие типы почв наиболее распространены в России? Почвы и урожай. Только ли количеством гумуса оценивается плодородие почв? Что такое механический состав почв? О какой почве говорят, что она структурная? Как можно поддерживать плодородие почв? Рациональное использование и</p>	комбинированный	§ 19
29	География почв России			комбинированный	§ 20
30	Почвы и урожай			комбинированный	§ 21
31	Рациональное использование и охрана почв			комбинированный	§ 22
32	Итоговый урок по теме «Почвы — национальное достояние России»			Урок контроля, оценки и коррекции знаний	

		хозяйстве; давать характеристику почв своей местности, анализируя условия их формирования; приводить примеры и объяснять значение разных видов агротехнических мероприятий; объяснять необходимость охраны почв; приводить примеры рационального и нерационального использования земель; объяснять значение мелиоративных работ; приводить примеры комплексной мелиорации земель	охрана почв. Почему важно рационально использовать и охранять почвы? Как система земледелия влияет на плодородие почв? Каковы важнейшие средства охраны почв? Как влияет на почвы хозяйственная деятельность?		
Тема 5. В природе все взаимосвязано (4 ч)					
33	Понятие о природном территориальном комплексе Пр.р. №13. <i>Выявление взаимосвязей между природными компонентами на основе анализа соответствующей схемы.</i>	Объяснять значения понятий и терминов: географическая оболочка, природно-территориальный комплекс, закон географической зональности, азональные факторы, ландшафт, физико-географическое районирование; показывать по карте и называть наиболее крупные природные объекты России (горы, равнины, месторождения полезных ископаемых, реки и озера), приводить примеры природных комплексов различных рангов; устанавливать взаимосвязи между компонентами природы в ПТК; объяснять формирование облика ландшафта в зависимости от географического положения и рельефа территории; приводить примеры влияния основных природных компонентов на жизнь и деятельность населения; объяснять изменения состояния природных компонентов под влиянием хозяйственной деятельности людей; объяснять необходимость природного районирования территории страны, важность изучения свойств ПТК; прогнозировать изменения природного комплекса в результате изменения одного из компонентов природы; приводить примеры различных антропогенных природных комплексов, взаимного влияния человека и окружающей среды; прогнозировать изменения ландшафтов под влиянием хозяйственной деятельности человека	Понятие о природном территориальном комплексе. Что такое природный территориальный комплекс? От чего зависят свойства ПТК? Какие бывают природные комплексы? Для чего проводят физико-географическое районирование? Свойства природных территориальных комплексов. Почему нельзя нарушать целостность природных территориальных комплексов? Как ритмичность ПТК влияет на ритм жизни человека? Какое значение имеет устойчивость ПТК? Человек в ландшафте. Как человек влиял на ландшафт? Чем отличаются рукотворные ландшафты от естественных? Какие бывают природно-антропогенные ландшафты? Почему городские и промышленные ландшафты особенно «агрессивны» по отношению к окружающей среде? Чем отличается сельскохозяйственный ландшафт от природного? Как можно сохранить устойчивость рукотворных лесов? Почему культурный ландшафт	комбинированный	§ 23
34	Свойства природных территориальных комплексов			комбинированный	§ 24
35	Человек в ландшафте			комбинированный	§ 25
36	Итоговый урок по теме «В природе все взаимосвязано»			Урок контроля, оценки и коррекции знаний	

			можно считать образцом рукотворного?		
Тема 6. Природно-хозяйственные зоны (11 ч)					
37	Учение о природных зонах	<p>Объяснять значения понятий и терминов: зональность, природно-хозяйственные зоны, Северный морской путь, неустойчивый ландшафт, редкочаговое расселение, лесные ресурсы, низинное болото, антропогенно-природная зона, колки, степные блюдца; показывать природные зоны по карте и называть характерные особенности природы, виды хозяйственной деятельности населения в данных природных условиях; объяснять причины формирования природных зон, приводить примеры влияния природы на характер расселения, особенности хозяйственной деятельности, развитие материальной и духовной культуры коренных народов; объяснять смену одного природного комплекса другим; объяснять особенности природы, называть характерные растения и животных рассматриваемых зон; объяснять неустойчивость или устойчивость к антропогенному воздействию многих зон, изменение видов деятельности людей по сравнению с другими зонами, особенности расселения; приводить примеры проявления закона зональности в горах, характерных растений и животных, видов хозяйственной деятельности людей, влияния гор на окружающую природу; выявлять зависимость расположения зон от географического положения, высоты гор и экспозиции склонов; оценивать условия жизни в горах, приводить примеры влияния горных условий на жизнь людей; объяснять хрупкость природного равновесия в горах; анализировать сложность и специфику условий жизни в горных районах; приводить примеры взаимосвязей горных условий и особенностей материальной и духовной культуры горных народов, приводить примеры разных видов природных ресурсов; анализировать</p>	<p>Учение о природных зонах. Что такое природная зона? Почему природные зоны точнее было бы назвать природно-хозяйственными? «Безмолвная» Арктика. Какие природные особенности Арктики препятствуют широкому освоению ее человеком? Чем занимаются в Арктике люди? Чуткая Субарктика. Каковы особенности климата тундры и лесотундры? Как влияет мерзлота на природу? Чем отличаются тундровые ландшафты от лесотундровых? Каковы особенности взаимоотношений природы и человека на Севере? Как изменилось традиционное хозяйствование сегодня? Таежная зона. Какими природными условиями отличается тайга? Какие бывают таежные леса? Почему изменяются таежные ландшафты? Каковы традиционные занятия людей, живущих в тайге? Как изменяется тайга сегодня? Зона смешанных широколиственно-хвойных лесов. Каковы особенности жизни и хозяйственной деятельности людей? Чем характеризуется зона смешанных лесов Восточно-Европейской равнины? В чем проявляется особенность муссонных лесов Дальнего Востока (или уссурийской тайги)? Лесостепи и степи. Что такое</p>	комбинированный	§26
38	Арктика			комбинированный	§ 27
39	Субарктика			комбинированный	§ 28
40	Таежная зона			комбинированный	§ 29
41	Зона смешанных широколиственнохвойных лесов <i>Пр.р. №14. Выявление взаимосвязей и взаимозависимости природных условий и условий жизни, быта, трудовой деятельности и отдыха людей в разных природных зонах.</i>			комбинированный	§ 31
42	Лесостепи и степи			комбинированный	§ 32
43	Полупустыни, пустыни, субтропики			комбинированный	§ 33
44	«Многоэтажность» природы гор			комбинированный	§ 34
45	Человек и горы			комбинированный	§ 35
46	Физико-географические страны			комбинированный	конспект
47	Итоговый урок по теме «Природно-хозяйственные зоны»			Урок контроля, оценки и коррекции знаний	

		<p>рациональность использования природных условий и ресурсов в разных природных зонах России; описывать природные условия и ресурсы природно-хозяйственных зон на основе чтения и анализа тематических карт; объяснять и приводить примеры рационального и нерационального природопользования; объяснять взаимосвязь природных особенностей и видов хозяйственной деятельности человека в пределах отдельных природно-хозяйственных зон; выявлять признаки преобразования природных зон в природно-хозяйственные</p>	<p>современная лесостепь и степь? Чем отличаются природные условия лесостепей? Как используются лесостепи в сельском хозяйстве? Чем степи отличаются от лесостепей? Как характеризуются внутренние воды зоны степей и лесостепей? Почему изменился видовой состав и численность животного мира степей? Какое значение имеет зона степей? Полупустыни, пустыни, субтропики. Каковы характерные особенности природы полупустынь? Как природные условия влияют на хозяйственную деятельность? В чем заключаются особенности природы пустынь? Каковы особенности природы субтропиков? «Многоэтажность» природы гор. Что такое высотная поясность и от чего она зависит? Как высотная поясность проявляется в разных горах? Какие другие природные условия отличают горы от равнин? Чем характеризуется растительность и животный мир горных районов? Человек и горы. Почему горы с давних времен привлекали человека? Какими видами хозяйственной деятельности занимаются люди в горах? Как горы влияют на жизнь людей? Физико-географические страны. Что такое физико-географическая страна? Какие физико-географические страны выделяют в России?</p>		
<p>Тема 7. Природопользование и охрана природы (4 ч)</p>					

48	Природная среда, природные условия, природные ресурсы	<p>Объяснять значения понятий и терминов: природные ресурсы, рациональное природопользование, исчерпаемые и неисчерпаемые ресурсы, заповедник, национальный парк; называть и показывать по карте наиболее крупные и известные охраняемые территории; объяснять значение сохранения природных объектов и естественных природных комплексов; прогнозировать возможные и перспективные пути рационального использования и сохранения природы; оценивать экологическое состояние своего края; выявлять закономерности размещения охраняемых территорий в России</p>	<p>Природная среда, природные условия, природные ресурсы. Что такое природопользование? Рациональное использование природных ресурсов. Как используются неисчерпаемые ресурсы? Как используются исчерпаемые возобновимые ресурсы? Что значит рационально использовать природные ресурсы? Почему важны рекреационные ресурсы? Охрана природы и охраняемые территории. Какие бывают охраняемые территории</p>	комбинированный	§36
49	Рациональное использование природных ресурсов			комбинированный	§37
50	Охрана природы и охраняемые территории <i>Пр.р. №15. Составление описания природных особенностей одного из видов охраняемых территорий.</i>			комбинированный	§38
51	Итоговый урок по разделу «Природа и человек»			Урок контроля, оценки и коррекции знаний	

Раздел III. Население России (17 ч)

Тема 8. Сколько нас — россиян? (2 ч)

52	Численность населения	<p>Объяснять значения понятий и терминов: естественное и механическое движение, демографический кризис, типы воспроизводства населения, естественный прирост населения; называть численность населения России, сравнивать ее с другими крупнейшими странами мира по этому показателю; читать учебные графики, объяснять изменения численности населения и естественного движения населения России в историческом плане; объяснять различие между традиционным и современным типами воспроизводства, используя для построения ответа текст и иллюстративный материал учебника</p>	<p>Численность населения. Как менялась численность населения России? Сколько всего людей потеряла Россия вследствие демографических кризисов XX в.? Воспроизводство населения. Как тип хозяйства связан с ростом численности населения? Как современное хозяйство и общество повлияли на воспроизводство населения России? Как на территории России происходил переход от традиционного типа воспроизводства населения к современному?</p>	Изучение нового материала	§ 39
53	Воспроизводство населения			Комбинированный	§ 40

Тема 9. Кто мы? (2 ч)

54	Соотношение мужчин и женщин (половой состав населения)	<p>Объяснять значения понятий и терминов: половой состав населения, возрастной состав населения, возрастнo-половая пирамида; объяснять влияние различных факторов на продолжительность жизни населения страны; выделять на карте (в качестве примеров) районы с преобладанием мужского и</p>	<p>Соотношение мужчин и женщин (половой состав населения). Почему женщин в старшем возрасте больше, чем мужчин? Как можно увеличить продолжительность жизни? Какие</p>	Комбинированный	§41
55	Возрастной состав населения России <i>Пр.р. №16. Характеристика полового и возрастного состава</i>			Комбинированный	§ 42

	<i>населения на основе разных источников информации.</i>	женского населения, молодежи и лиц старшего возраста; сравнивать свою местность с другими районами по этим показателям, объяснять выявленные различия; строить диаграммы и графики на основе статистических материалов, читать и анализировать их, объяснять особенности половозрастного состава населения России	факторы определяют преобладание мужчин или женщин в разных районах? Возрастной состав населения России. О чем может рассказать половозрастная пирамида? Как различаются по возрастному составу отдельные районы страны? Как читать половозрастную пирамиду?		
--	--	--	---	--	--

Тема 10. Куда и зачем едут люди? (3 ч)

56	Миграции населения России <i>Пр.р. №17. Изучение по картам изменения направления миграционных потоков во времени и в пространстве.</i>	Объяснять значения понятий и терминов: миграция, миграционная подвижность, сальдо миграций, причины миграций; объяснять причины и основные направления миграций населения России; объяснять современную демографическую ситуацию страны; на основе имеющихся знаний об изменении численности населения, естественного движения и миграций оценивать изменение демографической ситуации в России и своей местности; называть факторы, влияющие на территориальную подвижность населения; объяснять усиление территориальной подвижности на современном этапе развития общества; давать описание особенностей территориальной подвижности населения своей местности, выделять на схеме главные направления суточного и недельного движения населения	Миграции населения России. Какое влияние оказали миграции на судьбу России? Что заставляет людей покидать привычные и обжитые места, родных и близких? Как переселения сказываются на характере и поведении людей? Как изменились направления миграций в 1990-е гг.? Внешние миграции — в Россию и из нее. Была ли Россия изолирована от миграционного обмена с внешним миром? Кто выезжал из России в XX в.? Кто приезжает в Россию? Территориальная подвижность населения. От каких причин зависит территориальная подвижность населения? Для чего важно изучать массовые передвижения населения?	Комбинированный	§43
57	Внешние миграции — в Россию и из нее			Комбинированный	§ 44
58	Территориальная подвижность населения			Комбинированный	§ 45

Тема 11. Человек и труд (1 ч)

59	География рынка труда	Объяснять значения понятий и терминов: трудовые ресурсы, экономически активное население; характеризовать состав и использование трудовых ресурсов своей страны и своей местности на основе учебника и краеведческого материала	География рынка труда. Какие этапы проходит человек в своей экономической жизни? Какую часть населения считают «трудовыми ресурсами»? Почему в отдельных районах России много безработных? Как чувствовать себя уверенно на рынке труда?	Комбинированный	§ 46
----	-----------------------	--	--	-----------------	------

Тема 12. Народы и религии России (3 ч)					
60	Этнический состав населения	<p>Объяснять значения понятий и терминов: этнос, этнография, языковые семьи и группы, титульные народы, мировые религии; приводить примеры народов России, относящихся к разным языковым семьям и группам, в том числе народов, живущих в своей местности; выделять на карте «Народы России» районы проживания крупных народов и народов своего края, регионы, где наблюдается пестрота национального состава; приводить примеры республик в составе Российской Федерации, определять по статистическим показателям долю титульной нации в населении данных автономных образований; показывать по карте основные районы распространения на территории России православия, мусульманства, буддизма; приводить примеры, доказывающие связь этнического и религиозного состава населения страны</p>	<p>Этнический состав населения. Что такое этнический состав? Как возникают этносы? Этническая мозаика России. Как объединяются народы по языковому признаку? О чем говорит карта народов? Почему русский язык — это язык межнационального общения? Каково значение русского языка для народов России и его судьба вне ее? Религии народов России. Какие религии традиционно исповедуются народами России? Каковы основные этапы формирования религиозной карты России? Как география религий влияет на внешнюю политику России?</p>	Комбинированный	§ 47
61	Этническая мозаика России			Комбинированный	§ 48
62	Религии народов России			Комбинированный	§ 49
Тема 13. Где и как живут люди? (6 ч)					
63	Плотность населения	<p>Объяснять значения понятий и терминов: главная полоса расселения, средняя плотность населения, емкость территории, территория сплошного и очагового заселения, рекреационные территории; определять на основе работы с картой плотность населения отдельных районов страны, в том числе своей местности; объяснять выявленную контрастность в плотности населения России; отбирать необходимые тематические карты учебника для построения ответа; читать график изменения соотношения городского и сельского населения страны; называть показатели процесса урбанизации; объяснять разнообразие типов заселения территории страны на основе анализа текстовых карт; давать характеристику расселения своей местности; приводить примеры различных функций городов, в том числе ближайших к своей</p>	<p>Плотность населения. Как охарактеризовать плотность населения? Для чего нужно знать плотность населения? Расселение и урбанизация. Что такое расселение? Что такое урбанизация? В чем причины роста городов? Чем городской образ жизни отличается от сельского? Города России. Как росли города в России? Какие функции выполняют города? Где живут горожане? Какие районы России самые городские и самые сельские? Что могут рассказать о городах России карты из школьного атласа? Сельская Россия. Почему в сельских</p>	Комбинированный	§ 50
64	<p>Расселение и урбанизация Пр.р. №18. Изучение особенностей размещения народов России по территории страны на основе работы с картой, сравнение географии расселения народов и административно-территориального деления России. Пр.р. 19. Выделение на контурной карте главной полосы расселения. Объяснение различий в плотности</p>			Комбинированный	§ 51

	<i>населения отдельных территорий страны, отбор необходимых тематических карт для выполнения задания.</i>	местности; называть способы отображения географической информации на различных видах карт (текстовых, атласа, демонстрационных)	поселениях живет гораздо меньше людей, чем в городах? Как разумнее использовать сельскую местность? Как происходит урбанизация в сельской местности?		
65	Города России <i>Пр.р. 20. Изучение фрагментов карт с целью выявления факторов, определивших своеобразие рисунка заселения территории.</i> <i>Пр.р.21. Обозначение на контурной карте городов-миллионеров, объяснение особенностей их размещения на территории страны.</i>			Комбинированный	§52
66	Сельская Россия			Комбинированный	§53
67	Итоговый урок по разделу «Население России»			Урок контроля, оценки и коррекции знаний	
68	Итоговый урок по курсу «География России. Природа и население. 8 класс»			Урок контроля, оценки и коррекции знаний	

ТЕМАТИЧЕСКОЕ ПЛАНИРОВАНИЕ

№ урока	Тема урока	Основные виды учебной деятельности учащихся	Д/з	
ГЕОГРАФИЯ РОССИИ. ХОЗЯЙСТВО И ГЕОГРАФИЧЕСКИЕ РАЙОНЫ. 9 класс (2 ч в неделю, всего 68 ч)				
Введение (1 ч)				
1	Введение	Объяснять значения понятий и терминов: экономическая география, социальная география; приводить примеры конкретных практических задач, в решении которых используется географическая наука	Стр.7-8	
Раздел I. Хозяйство России (20 ч)				
Тема 1. Общая характеристика хозяйства. Географическое районирование (4 ч)				
2	Понятие хозяйства. Его структура	Объяснять значения понятий и терминов: экономика, предприятие, отрасли хозяйства, первичный, вторичный и третичный сектор, межотраслевые комплексы; называть и объяснять основные этапы развития хозяйства России, изменения в структуре хозяйства; приводить примеры разных субъектов РФ, показывать их на карте; выделять и показывать на карте географические районы страны	§1	
3	Этапы развития хозяйства		§2	
4	Географическое районирование		Консп.	
5	Итоговый урок по теме «Общая характеристика хозяйства. Географическое районирование»		§1-2	
Тема 2. Главные отрасли и межотраслевые комплексы (16 ч)				
6	Сельское хозяйство. Растениеводство	Объяснять значения понятий и терминов: сельскохозяйственные угодья, зональная специализация сельского хозяйства, агропромышленный комплекс (АПК), лесопромышленный комплекс (ЛПК), энергоемкое, материалоемкое, водоемкое, наукоемкое производство, топливно-энергетический комплекс (ТЭК), топливно-энергетический баланс, единая энергетическая система, концентрация производства, металлургический комбинат, предметная и подетальная специализация, кооперирование, инновации, основная химия, транспортная инфраструктура, сфера обслуживания, рекреационные ресурсы, географическое (территориальное) разделение труда; называть основные отрасли сельского хозяйства, виды сельскохозяйственных угодий; показывать по карте и объяснять географию размещения основных зерновых и технических	§3	
7	Животноводство. Зональная специализация сельского хозяйства <i>П.р. №1. Объяснение зональной специализации сельского хозяйства на основе анализа и сопоставления нескольких тематических карт.</i>		§4	
8	Агропромышленный комплекс. Легкая и пищевая промышленность		§5	
9	Лесной комплекс		§6	
10	Топливно-энергетический комплекс. Топливная промышленность		§7	
11	Нефтяная и газовая промышленность <i>П.р. №2. Чтение карт, характеризующих особенности</i>		§7	

	<i>географии отраслей ТЭК (основные районы добычи, транспортировка, переработка и использование топливных ресурсов).</i>	культур; выделять и называть подотрасли животноводства; объяснять географию размещения и особенности зональной специализации, сочетание сложившихся направлений земледелия и животноводства; называть состав АПК, основные проблемы, связанные с развитием АПК; объяснять влияние различных условий на развитие и размещение пищевой и легкой промышленности; называть отрасли, входящие в состав того или иного промышленного комплекса; объяснять изменения структуры комплекса или производства; объяснять значение того или иного производства, отрасли для российской экономики; объяснять значение отрасли в хозяйстве страны и приводить примеры связей между различными производствами внутри отрасли и межотраслевых связей; называть и показывать главные районы размещения изучаемых отраслей промышленности: центров добычи сырья и топлива, центров переработки и производства; приводить примеры и объяснять особенности размещения предприятий на территории страны, их влияние на состояние окружающей среды; приводить примеры крупных магистралей страны, выявлять особенности их географического положения, показывать по карте; объяснять влияние природных условий на работу отдельных видов транспорта и влияние транспорта на состояние окружающей среды; приводить примеры современных видов связи; сравнивать уровень информатизации и развития разных видов связи разных районов России; объяснять территориальные различия в развитии отраслей третичной сферы; объяснять значение географического разделения труда, приводить примеры; ставить учебные задачи; формулировать проблемные вопросы; систематизировать информацию; выделять главное, существенные признаки понятий; пользоваться разнообразными источниками географической информации, в том числе цифровыми и интернет-ресурсами; читать и анализировать графические и статистические материалы, тематические (отраслевые) карты; объяснять межотраслевые и внутриотраслевые связи, влияние различных факторов на развитие и размещение производств; взаимосвязи природы, населения и хозяйства на примере отдельных отраслей и межотраслевых комплексов		
12	Электроэнергетика		§8	
13	Металлургический комплекс <i>П.р.№ 3. Объяснение влияния различных факторов на размещение металлургического производства.</i>		§9	
14	Машиностроительный комплекс <i>П.р.№ 4. Изучение особенностей внутриотраслевых связей на примере машиностроения или лесного комплекса.</i>		§10	
15	Химическая промышленность <i>П.р.№5. Составление схемы межотраслевых связей химической промышленности.</i>		§11	
16	Транспорт <i>П.р.№ 6. Сравнение транспортной обеспеченности отдельных районов России (на основе карт).</i>		§12	
17	Информационная инфраструктура		§13	
18	Сфера обслуживания. Рекреационное хозяйство		§14	
19	Территориальное (географическое) разделение труда <i>П.р. №7. Обозначение на контурной карте главных промышленных и сельскохозяйственных районов страны. Сравнение их размещения с главной полосой расселения и с благоприятным по природным условиям жизни населения положением территорий.</i> <i>П.р.№8. Объяснение возникновения экологических проблем, связанных с промышленным производством, сельским хозяйством и транспортом. Выделение группы отраслей, оказавших наибольшее воздействие на состояние окружающей среды, ее качество.</i>		§15	
20	Итоговый урок по теме «Главные отрасли и межотраслевые комплексы»		§§3-15	
21	Итоговый урок по разделу «Хозяйство России»			

Раздел II. Районы России (44 ч)

Тема 3. Европейская часть России (28 ч)

22	Восточно-Европейская равнина <i>П.р.№9. Обозначение на контурной карте основных объектов природы Восточно-Европейской равнины.</i>	Объяснять значения понятий и терминов: природно-географическое (физико-географическое) положение, политико-географическое положение, трудовой потенциал, интеллектуальный потенциал, столичные функции, городская агломерация, анклав; читать и анализировать комплексные карты географических районов; составлять комплексные географические описания и географические характеристики территорий; отбирать необходимые источники информации для работы; выявлять особенности развития географических районов; показывать на карте состав и границы экономического района, основные природные объекты, определяющие своеобразие района; перечислять факторы, определяющие ЭГП района; давать оценку ЭГП; перечислять особенности, характеризующие современное население и трудовые ресурсы района; объяснять влияние природных факторов на хозяйственное развитие территории; называть ведущие отрасли хозяйства района, показывать на карте главные центры производств; объяснять сложившуюся специализацию и особенности размещения хозяйства по территории района; объяснять хозяйственные различия внутри района; определять показатели специализации по статистическим данным; сопоставлять показатели специализации географических районов; называть и объяснять экологические проблемы экономических районов; называть общие черты и проблемы развития географических районов, оценивать перспективы развития; объяснять природные и социально-экономические особенности географических районов России; называть отличительные особенности, характеризующие своеобразие районов; объяснять роль европейской и азиатской части России во внутригосударственном и межгосударственном разделении труда; приводить примеры (и показывать по карте) районов с различным географическим положением, преобладающей специализацией и уровнем развития; объяснять сложившееся различие в уровне развития географических районов; объяснять роль России в мировой экономике и политике, приводить примеры; оценивать современное состояние и перспективы социально-экономического	§16	
23	Волга		§17	
Центральная Россия				
24	Центральная Россия: состав, географическое положение <i>П.р.№ 10. Определение по картам и оценка ЭГП Центральной России.</i> <i>П.р.№ 11. I вариант. Описание одного из центров народных художественных промыслов Центральной России. II вариант. Составление туристических маршрутов по достопримечательным местам Центральной России (памятники природы, культурно-исторические объекты, национальные святыни России).</i>	§18		
25	Центральный район: особенности населения	§19		
26	Хозяйство Центрального района	§20		
27	Москва — столица России	§21		
28	Города Центрального района	§22		
29	Центрально-Черноземный район	§23		
30	Волго-Вятский район	§24		
Северо-Западный район				
31	Географическое положение и природа	§25		
32	Города на старых водных торговых путях <i>П.р.№12. Составление географического описания путешествия от Финского залива до Рыбинска водным путем.</i>	§26		
33	Санкт-Петербург — новый «хозяйственный узел» России	§27		
34	Санкт-Петербург – «вторая столица» России	§28		
35	Калининградская область	§29		

Европейский Север		развития России; ставить учебные задачи; вносить изменения в последовательность и содержание учебной задачи; выбирать наиболее рациональную последовательность выполнения учебной задачи; планировать и корректировать свою деятельность в соответствии с ее целями, задачами и условиями; оценивать свою работу в сравнении с существующими требованиями; классифицировать в соответствии с выбранными признаками; сравнивать объекты по главным и второстепенным признакам; систематизировать информацию; структурировать информацию; определять проблему и способы ее решения; формулировать проблемные вопросы, искать пути решения проблемной ситуации; владеть навыками анализа и синтеза; использовать информационно-коммуникационные технологии на уровне общего пользования, владеть информационно-коммуникационными технологиями, поиском, построением и передачей информации, презентацией выполненных работ на основе умений безопасного использования средств информационно-коммуникационных технологий и сети Интернет; представлять информацию в различных формах (письменной и устной) и видах; работать с текстом и внетекстовыми компонентами; составлять тезисный план, выводы, конспект, тезисы выступления; переводить информацию из одного вида в другой; использовать различные виды моделирования, исходя из учебной задачи; создавать собственную информацию и представлять ее в соответствии с учебными задачами; составлять рецензии, аннотации; выступать перед аудиторией, придерживаясь определенного стиля при выступлении; вести дискуссию, диалог; находить приемлемое решение при наличии разных точек зрения		
36	Географическое положение и природа		§30	
37	Этапы развития хозяйства <i>П.р.№ 13. I вариант. Сравнение двух районов Европейского Севера — Кольско-Карельского и Двинско-Печорского — по плану: особенности географического положения; типичные природные ландшафты; природные ресурсы; хозяйственное развитие; межрайонные связи. II вариант. Выбор города в качестве «региональной столицы» Европейского Севера и обоснование своего выбора.</i>		§31	
38	Роль Европейского Севера в развитии русской культуры <i>П.р.№ 14. I вариант. Описание одного из природных или культурных памятников Севера на основе работы с разными источниками информации. II вариант. Составление туристических маршрутов по Карелии, Мурманской, Вологодской, Архангельской областям с обоснованием вида туризма в разное время года.</i>		§32	
Поволжье				
39	Географическое положение и природа		§33	
40	Население и хозяйство <i>П.р.№15. Обозначение на контурной карте крупнейших городов Поволжья. Сравнительная оценка двух городов (по выбору) по транспортно-географическому положению, историко-культурной и хозяйственной роли в жизни страны.</i>		§34	
Европейский Юг				
41	Крым		§35	
42	Природные условия Северный Кавказ		§36	
43	Хозяйство Северного Кавказа <i>П.р.№16. Сравнение западной и восточной частей Северного Кавказа по природным условиям, развитию АПК и рекреационного хозяйства.</i>	§37		
44	Народы Северного Кавказа	§38		

45	Южные моря России		§39		
Урал					
46	Географическое положение и природа <i>П.р.№17. Составление географического описания Среднего Урала по картам.</i>		§40		
47	Этапы развития и современное хозяйство Урала		§41		
48	Население и города Урала. Проблемы района <i>П.р.№18. Описание путешествия из Екатеринбурга до Владивостока по Транссибирской магистрали (города и реки, встречающиеся на пути, изменение ландшафта, впечатления) или из Владивостока до Екатеринбурга.</i>		§42		
49	Итоговый урок по теме «Европейская часть России»		§§16-42		
Тема 4. Азиатская часть России (16 ч)					
50	Природа Сибири <i>П.р.№19. Обозначение на контурной карте и комплексное физико-географическое и экономико-географическое описание района Крайнего Севера Сибири с использованием различных источников географической информации.</i>	Объяснять значения понятий и терминов: Северный морской путь, шельфовое море, лесоболотная зона; читать и анализировать комплексные карты географических районов; составлять комплексные географические описания и географические характеристики территорий; отбирать необходимые источники информации для работы; выявлять особенности развития географических районов; показывать на карте состав и границы экономического района, основные природные объекты, определяющие своеобразие района; перечислять факторы, определяющие ЭГП района; давать оценку ЭГП; перечислять особенности, характеризующие современное население и трудовые ресурсы района; объяснять влияние природных факторов на хозяйственное развитие территории; называть ведущие отрасли хозяйства района, показывать на карте главные центры производств; объяснять сложившуюся специализацию и особенности размещения хозяйства по территории района; объяснять хозяйственные различия внутри района; определять показатели специализации по статистическим данным; сопоставлять показатели специализации географических районов; называть и объяснять экологические проблемы экономических районов; называть общие черты и проблемы развития географических районов, оценивать перспективы развития; объяснять природные и социально-экономические особенности	§43		
51	Природа и ресурсы гор Южной Сибири		§44		
52	Арктические моря		§45		
53	Население Сибири		§46		
54	Хозяйственное освоение Сибири		§47		
Западная Сибирь					
55	Природные условия и ресурсы		§48		
56	Хозяйство района		§49		
Восточная Сибирь					
57	Природные условия и ресурсы <i>П.р.№21. Комплексная характеристика Якутии как географического района с использованием различных источников географической информации.</i>		§50		
58	Байкал	§51			
59	Хозяйство района	§52			
Дальний Восток					

60	Формирование территории	географических районов России; называть отличительные особенности, характеризующие своеобразие районов; объяснять роль европейской и азиатской части России во внутригосударственном и межгосударственном разделении труда; приводить примеры (и показывать по карте) районов с различным географическим положением, преобладающей специализацией и уровнем развития; объяснять сложившееся различие в уровне развития географических районов; объяснять роль России в мировой экономике и политике, приводить примеры; оценивать современное состояние и перспективы социально-экономического развития России; ставить учебные задачи; вносить изменения в последовательность и содержание учебной задачи; выбирать наиболее рациональную последовательность выполнения учебной задачи; планировать и корректировать свою деятельность в соответствии с ее целями, задачами и условиями; оценивать свою работу в сравнении с существующими требованиями; классифицировать в соответствии с выбранными признаками; сравнивать объекты по главным и второстепенным признакам; систематизировать информацию; структурировать информацию; определять проблему и способы ее решения; формулировать проблемные вопросы, искать пути решения проблемной ситуации; владеть навыками анализа и синтеза; искать и отбирать необходимые источники информации; использовать информационно-коммуникационные технологии на уровне общего пользования, владеть информационно-коммуникационными технологиями, поиском, построением и передачей информации, презентацией выполненных работ на основе умений безопасного использования средств информационно-коммуникационных технологий и сети Интернет; представлять информацию в различных формах (письменной и устной) и видах; работать с текстом и внетекстовыми компонентами; составлять тезисный план, выводы, конспект, тезисы выступления; переводить информацию из одного вида в другой (текст в таблицу, карту в текст и т. п.); использовать различные виды моделирования, исходя из учебной задачи; создавать собственную информацию и представлять ее в соответствии с учебными задачами; составлять рецензии, аннотации; выступать перед аудиторией, придерживаясь	§53	
61	Природные условия и ресурсы		§54	
62	Моря Тихого океана <i>П.р.№20. I вариант. Сравнительная характеристика природных условий и ресурсов морей Дальнего Востока. II вариант. Сравнительная характеристика хозяйственного использования морей Тихого океана.</i>		§55	
63	Население района		§56	
64	Хозяйство района		§57	
65	Итоговый урок по теме «Азиатская часть России» <i>П.р.№22. Составление сравнительной таблицы, отражающей различие районов России (на основе работы с текстом, картами учебника и статистическими материалами).</i>	§§43-57		

определенного стиля при выступлении; вести дискуссию, диалог;
находить приемлемое решение при наличии разных точек зрения

Тема 5. Россия в мире (3 ч)

66	<p>Чем богата Россия? <i>П.р.№23. Работа со статистическими материалами с целью выявления уровня экономического и социального развития России в сравнении с показателями других стран мира.</i> <i>П.р.№24. Работа с материалами средств массовой информации с целью характеристики изменений в экономической и политической жизни России.</i></p>	Читать и анализировать комплексные карты; составлять комплексные географические описания и характеристики территорий; отбирать необходимые для работы источники информации	Стр.316-318	
67	Итоговый урок по разделу «Районы России»			
68	Итоговый урок по курсу «География России. Хозяйство и географические районы»			

УЧЕБНО-МЕТОДИЧЕСКОЕ ОБЕСПЕЧЕНИЕ ОБРАЗОВАТЕЛЬНОГО ПРОЦЕССА ОБЯЗАТЕЛЬНЫЕ УЧЕБНЫЕ МАТЕРИАЛЫ ДЛЯ УЧЕНИКА

- География, 5-6 классы/ Алексеев А.И., Николина В.В., Липкина Е.К. и другие, Акционерное общество «Издательство «Просвещение»
- География, 7 класс/ Алексеев А.И., Николина В.В., Липкина Е.К. и другие, Акционерное общество «Издательство «Просвещение»
- География, 8 класс/ Алексеев А.И., Николина В.В., Липкина Е.К. и другие, Акционерное общество «Издательство «Просвещение»
- География, 9 класс/ Алексеев А.И., Низовцев В.А., Николина В.В., Акционерное общество «Издательство «Просвещение»

МЕТОДИЧЕСКИЕ МАТЕРИАЛЫ ДЛЯ УЧИТЕЛЯ

Введител. География. 5-6 классы: учебник для общеобразовательных учреждений / (А.И. Алексеев, Е.К. Липкина, В. В. Николина и др.). М.: Просвещение, 2023. – (Академический школьный учебник) (Полярная звезда)

2. География. 7 класс: учебник для общеобразовательных учреждений / (А.И. Алексеев, Е.К. Липкина, В. В. Николина и др.). М.: Просвещение. – (Полярная звезда)

3. География. 8 класс: учебник для общеобразовательных учреждений / (А.И. Алексеев, Е.К. Липкина, В. В. Николина и др.). М.: Просвещение. – (Полярная звезда)

4. География. 9 класс: учебник для общеобразовательных учреждений / (А.И. Алексеев и др.). М.: Просвещение. – (Полярная звезда)

5. Гусева Е.Е. География. «Конструктор» текущего контроля. 9 класс

(пособие для учителя)

6. Николина В.В.. География. Поурочные разработки. 5-9 класс (пособие для учителя)

7. Сиротин В.И. Практические и самостоятельные работы учащихся по географии.

8. Электронное приложение к учебнику География 5-6 классы данные

ЦИФРОВЫЕ ОБРАЗОВАТЕЛЬНЫЕ РЕСУРСЫ И РЕСУРСЫ СЕТИ ИНТЕРНЕТ

1. Видеоуроки по географии 5-9 класс <https://videouroki.net/video/geografiya/5-class/>

2. Занимательная география. 5-9 класс
<https://videouroki.net/projects/3/index.php?id=zgeo5-6&utm>

3. Интерактивные уроки по географии для 1–9 классов
<https://education.yandex.ru/geo/lessons/>

4. Карты <https://www.geomania.net/world/>

5. Образовательная платформа ЛЕКТА. Интерактивная тетрадь.
<https://hw.lecta.ru/homework/new/840>

6. Презентации к урокам <https://www.geomania.net/5-class/>

7. Российская электронная школа <https://resh.edu.ru/subject/4/5/>

8. Тесты, опросы, кроссворды <https://app.onlinetestpad.com/tests>

9. Фильмы <https://www.geomania.net/video-5/>

10. ЯКласс <https://www.yaklass.ru/p/geografiya#program-5-9klass>

11. Яндекс. Репетитор <https://yandex.ru/tutor/uroki/klass-5/geografiya/>

